

Turistický průvodce

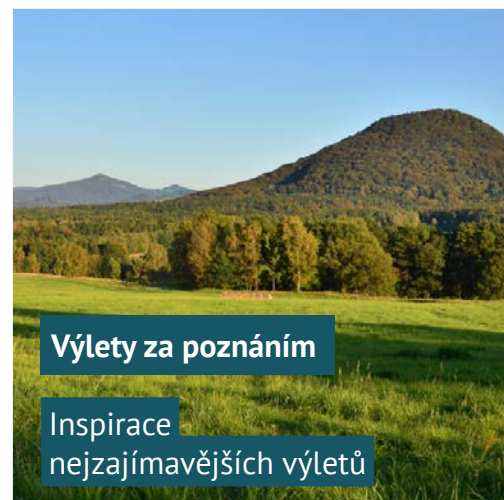
ČESKÉ ŠVÝCARSKO

Českosaské Švýcarsko



TOP 10 z regionu

Objevte to nej
z Českosaského Švýcarska



Výlety za poznáním

Inspirace
nejzajímavějších výletů



Kam za zážitky

Nepřeberné
možnosti aktivit



Pro děti

Atrakce a aktivity
pro ty nejmenší



Kam za nepříznivého počasí

Prší, je zima?
Nevadí!

a mnohem více...




Milí turisté,

Už od mého dětství jsem okouzlen krajinou Českosaské Švýcarska. Magické místo, které s každým ročním obdobím odkrývá své tajemství. Nechte se i vy unášet zdejšími krásami, které bezesporu patří mezi ty nejhezčí v České republice a vězte, že po celý rok je zde co vidět. Připravili jsme pro Vás unikátního turistického průvodce s tipy na výlety či kam za zážitky. Přeji Vám ať Vám náš turistický průvodce dobře slouží a pomůže zažít Českosaské Švýcarsko. Budeme také rádi za Vaši zpětnou reakci.

Turistům zdar!

Radomír Němeček

Zakladatel Region-tour.cz



Českosaské Švýcarsko

TOP 10 z regionu

S



- 1 Perla Českého Švýcarska Pravčická brána
- 2 Hřenské soutěsky na řece Kamenici
- 3 Jetřichovické vyhlídky
- 4 Dolský mlýn romantika uprostřed přírody
- 5 Bastei, mlčenivá krása Saského Švýcarska

- 6 Königstein král pevností
- 7 Schrammsteine atraktivní šrámy na tváři Saského Švýcarska
- 8 Na Tokáni a Falkenštejn
- 9 Tiské stěny úchvatné skalní bludiště
- 10 Labský kaňon, vyhlídka Belvédér

1 Perla Českého Švýcarska Pravčická brána

Snad každý, kdo navštíví České Švýcarsko, přeje si vidět největší skalní most Evropy, Pravčickou bránu. A tak na cestě k ní potkáte zdatné turisty, stejně jako rodiny s dětmi či větší vnučata doprovázená čipernou babičkou či dědou. Ačkoliv vstup na samotný oblouk dnes již není možný, neboť brána vysokou návštěvností trpěla a podepisovala se na ní rychle postupující eroze, areál nabízí krásnou vyhlídku u úpatí brány a několik dalších na okolních skalách. Kromě vyhlídek vás v areálu čeká malebný výletní zámeček Sokolí hnízdo. V jeho prvním patře můžete navštívit galerii krásných fotografií J.Puflera. V přízemí se nachází stylová restaurace s dochovaným původním zdobením stěn a stropu.

Jak na Pravčickou bránu

Kratší, ale strmější cesta, aneb kde by kamzík zajásal

Ze Hřenska půjdete asi 2 km po asfaltové silnici po červené TZ, která vás přivede k rozcestníku Tři prameny. Zde zabočíte do lesa a poměrně strmým stoupáním dojdete po dalších asi 2,5 km k cíli.



Delší, ale pohodlnější trasa

Trasa vede po tak zvané Gabrielině stezce z Mezní Louky. Je dlouhá 6 km, stoupá lesem po členité stezce pod skalami a nabízí vám řadu krásných výhledů. Výlet je v obou případech vzhledem k terénu fyzicky náročnější a neumožňuje přístup s kočárkem.

Ideální celodenní výlet

Zdatnější turisté mohou výlet na Pravčickou bránu spojit s návštěvou hřenských soutěsek a užít si plavbu na pramicích doprovázenou vtipným vyprávěním převozníka. Pro tento případ je ideální okruh Hřensko – Pravčická brána – Mezní Louka – Soutěsky – Hřensko. Popis výletu je uveden na str. 15.

Kde se občerstvit

Odpočinout a občerstvit se můžete na Mezní Louce u nástupu na Gabrielinu stezku v hospůdce U Fořta s nabídkou domácí kuchyně. Zdejší svíčková chutná znamenitě. Pochutnat si můžete také ve stylovém prostředí restaurace zámečku

Sokolí hnízdo. Hladový žaludek uspokojí i ve Hřensku v restauraci penzionu Klepáč, s venkovní terasou a posezením u vodního kola nebo v Penzionu Lugano.

Provozní doba

Duben – říjen denně
10.00 – 18.00 hod.

Listopad – březen pátek- neděle
10.00 – 16.00 hod.

Vstupné

Dospělý	75,- Kč
Dítě	25,- Kč

Parkoviště

Hřensko, za restaurací Klepáč a na Mezní Louce (os. vůz 30 Kč/1 hod, 120,- Kč/den), u čerpací stanice parkovací automat.

Kontakt

407 17 Hřensko 82
Tel.: +420 412 554 286
www.pbrana.cz

2

Hřenské soutěsky na řece Kamenici

Jednou z největších atrakcí NP České Švýcarsko je plavba na pramicích Edmundovou (dříve Tichou) a Divokou soutěskou. Edmundova soutěska je dlouhá 960 m a plavba trvá 20 minut, Divoká soutěska měří 450 m a poplujete čtvrt hodiny. Pramice míří oběma směry, po proudu i proti němu. Mezi soutěskami je nutnost pěšího přesunu, který si můžete zpestřit občerstvením v příjemném prostředí na Mezním můstku. Romantická plavba nitrem hlubokých skal je doprovázena zajímavým a často i velice vtipným vyprávěním převozníka.


Kudy k soutěskám

K Edmundově soutěsce ze Hřenska, z Růžové i Mezné

Z horní části Hřenska asi 2 km podél skal, pod skalními převisy a tunely podél řeky Kamenice ke splavu a přístavišti pramic. Z obcí Růžová a Mezná po zelené TZ na Mezní můstek a poté po žluté TZ.

K Divoké soutěsce z Mezní Louky

Z Mezní Louky po modré TZ ke Strži a dál prudkým sestupem po žluté turistické značce.



Ideální celodenní výlet

Součástí výletu do soutěsek může být i výstup k „první dámě“ NP České Švýcarsko, Pravčické bráně. Okruh po trase Hřensko – Pravčická brána – Mezní Louka – Soutěsky – Hřensko je dlouhý cca 15 km. Popis výletu je uveden na str. 15.

Kde se občerstvit a doplnit energii

Ve Hřensku v Penzionu Lugano a v restauraci Penzionu Klepáč, který za pěkného počasí nabízí nevšední venkovní posezení u vodního kola. Na Mezní Louce si pochutnáte na domácí kuchyni v hospůdce U Fořta. Příjemné posezení nabízí pen-

zion Na Vyhliďce v Mezné a síly můžete doplnit i v nevšedním prostředí Mezního Můstku, kde lze nejen zakoupit občerstvení, ale také si třeba opéct kus uzeniny.

Provozní doba a jízdné

Edmundova soutěska

Od 3. 4. do 4. 10. 2015 denně 9.00 – 18.00 hod., od 5. 10. – 1. 11. 2015 od 9.00 do 17.00 hod. Poslední loď směr Hřensko jede v 18 hod., směr Mezní Louka v 17.30 hod. Od 5. 10. jsou odjezdové časy o hodinu kratší. Plná cena 80,- Kč / Snížená 40,- Kč Pes (pouze s náhubkem) 40,- Kč

Divoká soutěska

Od 3. 4. 2015 do 4. 10. 2015 denně 9.00 – 17.00 hod., od 5. 10. – 1. 11. 2015 9.00 – 16.00 hod.

Poslední loď směr Hřensko jede v 17 hod., směr Mezní Louka v 16.30 hod. Od 5. 10.

jsou odjezdové časy o hodinu kratší. Plná cena 60,- Kč / Snížená 30,- Kč Pes (pouze s náhubkem) zdarma. V obou soutěskách kočárky zdarma, jízdní kola se nepřevážují.

Parkoviště

Hřensko, za restaurací Klepáč a na Mezní Louce (os. vůz 30 Kč / 1 hod, 120,- Kč/den), u čerpací stanice parkovací automat.

Kontakt

Tel. +420 775 862 532
www.hrensko.cz

3

Jetřichovické vyhlídky

Mariina vyhlídka, Vilemínina stěna a Rudolfův kámen. Tři názvy, tři nejznámější skalní vyhlídky, které korunují pískovcové útvary Jetřichovických skal. Leží ve výšce 428 – 484 m n. m a právem patří k nejoblíbenějším výletním cílům této oblasti. První z nich, Mariina vyhlídka, kromě pohledu do krajiny nabízí ochranu před prudkými slunečními paprsky či případným deštěm v altánu na svém vrcholu. Druhou v pořadí je skalnatá Vilemínina stěna, ze které budete mít jako na dlani krásnou okolní přírodu a Růžovský vrch, přezdívaný děčínská Fudžiama. Zdolat třetí z vyhlídek, Rudolfův kámen, je namáhavější, neboť poměrně obtížný výstup vede skalní průrvou po vytesaných schodech i železných žebřících. Odměnou je krásný kruhový rozhled. Případný azyl v nepřízni počasí vám poskytne na skalnatém vrcholu malý přístřešek.

Kudy k vyhlídkám

Jednoduše a přímo

Z Jetřichovic od informačního centra po červené TZ, po jejíž trase vede zároveň naučná stezka Jetřichovické stěny. Nejprve dojdete na Mariinu vyhlídku, poté k Vilemínině stěně, na závěr na vás čeká Rudolfův kámen a stejnou cestou se vrátíte nazpět. Cesta mívá několik menších vyhlídek.

Delší cesta přes Pohovku


Od Rudolfova kamene můžete ale pokračovat dál až k rozcestí Pohovka, kde odbočíte na zelenou TZ, po které sejdete do Jetřichovic.

Ideální celodenní výlet

Cesta za Jetřichovickými vyhlídkami může být součástí pěkného turistického okruhu Jetřichovice – Havraní (Krkavčí) skála – Mariina vyhlídka – Vilemínina stěna – Rudolfův kámen – Pohovka – Česká silnice – Pod Šaunštejnem – Vysoká Lípa – Jetřichovice. Z Jetřichovic půjdete po červené až k rozcestí Pod Šaunštejnem

(Loupežnickým hradem), kde přestoupíte na žlutou. Ta vás dovede do Vysoké Lípy. Odtud pro návrat do Jetřichovic využijete místní autobusový spoj. Pěší část je dlouhá

Cesta za Jetřichovickými vyhlídkami může být součástí pěkného turistického okruhu.



há necelých 12 km. Celá trasa je vzhledem k terénu poměrně náročná a není vhodná pro rodiče s malými dětmi a kočárky. Za pěkného počasí si po návratu můžete odpočinout na jetřichovickém koupališti.

Kde se občerstvit a doplnit energii

V Jetřichovicích v malém občerstvení s příjemným venkovním posezením, příznacně nazvaném Pod Mariinou skálou. V centru obce si můžete pochutnat ve stylové restauraci penzionu Dřevák s terasou, nebo navštívit penzion Švýcarský Dvůr. Ve Vysoké Lípě vás pohostí restaurace U Loupežáku.

Parkoviště

V Jetřichovicích je možnost parkování v centru obce naproti infocentru.

Kontakt

Infocentrum Jetřichovice
Tel: +420 777 819 916
www.obec-jetřichovice.cz

4

Dolský mlýn romantika uprostřed přírody

Pohádkové místo uprostřed panenské přírody, s pozůstatkem zřejmě neznámějšího mlýna u nás, leží poblíž soutoku řeky Kamenice a Jetřichovické Bělé. Dolský mlýn proslavil dnes již legendární film *Pyšná princezna*, jehož některé scény se natáčely právě zde. Jako kulisu pro pohádkovou tvorbu jej vyhledávají i současní filmoví tvůrci. Tam, kde kdysi stával původní trojkolový mlýn, uvidíte sice již jen torzo obvodových zdí a nevýrazné části základů dalších dvou objektů, přesto snadno podlehnete jeho kouzlu. Asi 500 m od mlýna můžete spatřit i památný Královský smrk, který díky svému stáří pamatuje časy, kdy se v mlýně pracovalo a žilo. Objekt je volně přístupný a v každé roční době má svůj půvab.

Kudy k Dolskému mlýnu

Příjemná cesta po žluté

K mlýnu dojdete z Jetřichovic po žluté turistické značce po asi 2,5 km pohodlné chůze. Počáteční úsek vede po silnici, poté odbočíte ke Starému (Günterovu) mlýnu a po udržované lesní cestě dojdete kolem Královského smrku do cíle. Trasa je nenáročná a vhodná i pro rodiny s dětmi.

Autobusem přes Vysokou Lípu

Turisté cestující autobusem mohou dojet do Jetřichovic, odkud se vydají po žluté značce, nebo mohou vystoupit ve Vysoké

Lípě a zamířit k řece Kamenici a mlýnu po modré značce. Trasa je dlouhá asi 2 km.

Ideální celodenní výlet

V blízkosti Dolského mlýna leží malebná osada Kamenická Stráž, která vás okouzlí řadou stavení lidové architektury, zejména podstávkových domů. Cesta vede kolem Kamenické vyhlídky, která se tyčí nad údolím řeky a nabízí impozantní výhled po skalnatém okolí. Krajině dominuje Růžovský vrch, přezdívaný děčínská Fudžijama, ke kterému se klikatí cesta stoupající vzhůru. Na všechna tato místa vás

zavede žlutá turistická trasa Jetřichovice – U Starého mlýna – Královský smrk – Dolský mlýn – Kamenická vyhlídka – Kamenická Stráž – Rozcestí Pod Růžovským vrchem – Růžovský vrch – Srbská Kamenice. Trasa je dlouhá asi 12 km a s výjimkou výstupu na Kamenickou vyhlídku a Růžovský vrch je terén příjemný a nenáročný.

Kde načerpáte nové síly

Příjemná možnost občerstvení se nabízí v Jetřichovicích, v restauraci penzionu Dřevák a ve Starém mlýně, který leží přímo na trase k Dolskému mlýnu. Cestou můžete také uhasit žízeň u pramene Hubertovy studánky. Pokud plánujete cestu ukončit v Srbské Kamenici, tak vřele doporučujeme penzion Pod Kaštany.



Parkoviště

V Jetřichovicích je možnost parkování v centru obce naproti infocentru.

Kontakt

www.dolskymlyn.cz

5 Bastei, mlčenlivá kráska Saského Švýcarska

Vyhlídková plošina Bastei se tyčí 194 m nad hladinou řeky Labe a je jedním ze symbolů Saského Švýcarska. Spolu s kamenným mostem Basteibrück a torzem hradu Neurathen tvoří unikátní trojici, která právem patří k nejvyhledávanějším turistickým cílům. Bastei nabízí překrásný pohled do údolí, na skalní město, kamenný most Basteibrück klenoucí se nad propastí Mardertelle a na pozůstatky hradu Neurathen. Hrad Neurathen, ležící v blízkosti Bastei, ze kterého se do dnešních dní dochovaly jen nepatrné zříceniny, rovněž nabízí skvostné vyhlídky. Zřícenina je propojena systémem visutých lávek, mostků a vyhlídkových plošin. Můžete zde spatřit hloubenou cisternu na vodu, starobylý prak a také kamenné koule, které z něho byly při obraně hradu vrhány na nepřitele přes hradby.

Kudy na Bastei

Pohodlně autem

Z Bad Schandau před mostem odpočíte doprava a pojedete přes Porschdorf, Waltersdorf a Rathewalde. Velké záchytné parkoviště u odbočky silnice k Bastei záp. od Rathewalde, odtud doprava kyvadlovým autobusem. Parkovné do 3 hodin 3 €, celodenní 5,50 €. Malé parkoviště je i těsně u Bastei. Před Bastei můžete odbočit vlevo k nedaleké vyhlídce, odkud je pěkný pohled na hlubokou rokli se skalními věžemi.

Autem, přívozem i pěšky

Z Bad Schandau pojedete přes most až do městečka Rathen. Auto ponechejte na velkém parkovišti na levém břehu lázeňského městečka Rathen v části Oberrathen. Na pravý břeh - Niederrathen, na němž se Bastei nachází, se dostanete pravidelným přívozem. Cesta tam a zpět stojí 1,80 € a platí se u posádky lodi. Dále pokračujete už pěšky přes Amselsee (Kosí jezero) s možností jízdy na lodičkách. Počítejte s namáhavějším stoupáním.

Ideální celodenní výlet

Od Bastei můžete zamířit k Amselsee, neboli Kosímu jezeru, které leží na pravém břehu Labe nedaleko centra Niederrathenu. Jezero je dlouhé asi 500 metrů a nabízí plavby po hladině na veslici či šlapadle.



Atrakcí Kurort Rathenu je od Velikonoc do konce října představení světelné fontány. Na jaře ve městě rozkvétá nádherný rododendronový park. Celodenní výlet můžete završit návštěvou Skalního divadla Felsenbühne Rathen, jehož jedinečnost spočívá v přírodních kulisách pískovcových skal. Ve svém repertoáru má i muzikálovou podobu pohádky Tři oříšky pro Popelku.

Kde se občerstvit

Na Bastei najdete řadu drobných občerstvení. Náročnější turisté mohou navštívit hotel Berghotel Bastei, který jako bonus nabízí jeden z nejkrásnějších výhledů na celé Saské Švýcarsko ze své panoramatické restaurace.

Provozní doba a vstupné

Vyhlička Bastei je volně přístupná.
Vstupné do hradu Neurathen: 1,50 €

Kontakt

www.bastei.cz

6 Königstein král pevností

Pevnost Königstein leží přibližně 15 kilometrů od hraničního přechodu Hřensko – Schmilka. Patří mezi turisticky nejoblíbenější místa v Saském Švýcarsku. Pevnost na skalní plošině s rozsáhlým opevněním vás zavede do areálu, kde uvidíte Studniční dům s unikátní studnou hlubokou více jak 150m, vojenská kasárna, důstojnické kasino, sklad proviantu, první posádkový kostel Saska, klenotnici, hřebčín, hladomornu a mnohé další. Expozice vás seznámí s historií státního vězení a uvidíte pestrý zbrojní arzenál. Krom toho vám pevnost nabídne téměř 2 km dlouhou trasu podél hradeb s krásným výhledem. Místní specialitou je panoramatický výtah, který vás od dubna do října na hradby vyveze z prostoru před pevností. K dispozici je informační leták a audioprůvodce v českém jazyce.

Kudy na Königstein

Rychleji po dálnici

Nejlepší přístup z Čech je po dálnici D8 směrem na Německo, odbočka na Petrovice, přejezd hraničního přechodu Petrovice-Bahratal. Dále je již cesta značená a ukazatelé vás dovedou k parkovacímu domu v Königsteinu i k samotné pevnosti. Od parkovacího domu můžete využít pro dopravu k pevnosti (cca 600 m) autovláček.

Romantická cesta z Hřenska

Další možností je zdoluhavější cesta směrem na Děčín, přes hraniční přechod Hřensko – Schmilka, směr Schöna – Krippen – Papstsdorf – Königstein. Vzhledem k charakteru cesty na saské straně počítejte na cestu od hranic k cíli asi půl hodiny.

Ideální celodenní výlet

Samotná neuspěchaná prohlídka vám zabere 3 – 4 hodiny. Vracíte-li se přes přechod Hřensko-Schmilka, můžete se zastavit v obci Schöna a odtud vystoupat

na vrch Wachberg (Švýcarská koruna) s výletní restaurací a vyhlídkou. Instalovaná výhledová schémata vám představí část Saského i Českého Švýcarska a na

Víte, že pevnost kdysi bývala součástí českého království?

obzoru České Středoohoří. Míříte-li nazpět do Čech směrem na Děčín, ve městě můžete navštívit ZOO na Pastýřské stěně či přílehlou expozici Rajske ostrovy v centru města.

Kde se občerstvit

Přímo v areálu pevnosti v občerstvení Napoleonská kuchyně s venkovním posezením, v historickém výčepu U mušketýra, ve stylové restauraci Důstojnické kasino a po předchozí rezervaci také v zážitkové restauraci V kasematech (Tel.: +49 (0)3502164-444).

Otevírací doba

Duben – říjen	9.00 - 18.00 hod.
Listopad – březen	9.00 - 17.00 hod.

Vstupné

	Zima	Léto
Dospělí	7 €	8 €
Zlevněné	5 €	6 €
Rodinné*	18 €	21 €
Rodinné mini **	11 €	13 €
Audio-průvodce jednotná cena	2,50 €	

* Rodinné vstupné 2 dospělí a maximálně 4 děti do 16 let

**Rodinné vstupné mini 1 dospělý a maximálně 2 děti do 16 let

Parkoviště

Parkovací dům a plocha	4 €
------------------------	-----

Kontakt

Festung Königstein
01824 Königstein
info@festung-koenigstein.de
www.festung-koenigstein.de
www.koenigstein.cz

7

Schrammsteine – atraktivní šrámy na tváři Saského Švýcarska

Mohutné a jedinečné skalní město Schrammsteine, česky nazývané Zjizvené kameny, spolu s vyhlídkou Schrammsteinaussicht patří mezi nejatraktivnější oblasti Saského Švýcarska. Jejich rozeklaný skalní hřeben s mohutnými pískovcovými stěnami a věžemi se tyčí nad pravým břehem řeky Labe, nedaleko hraničního přechodu v Hřensku, mezi městy Schmilka a Bad Schandau. Krásná hřebenová cesta přináší řadu nádherných vyhlídek do království skal všech možných tvarů, na kaňon řeky Labe či vzdálené stolové hory. Výlet na Schrammsteine patří mezi nejlepší, zároveň ale také technicky nejnáročnější. Výstup překonává značné převýšení a zahrnuje mimo jiné řadu schodů a stoupání po žebřících. Cesta je jištěna bezpečnostními lany a skalní vrchol s lavičkou zvoucí k posezení, je ohrazen pevným zábradlím.

Jak na Schrammsteine

Nejlepší přístup je přes hraniční přechod ve Hřensku, odkud je to na Schrammsteine 6,5 km. Autem pojedete směr Bad Schandau, skalní masivy budete mít před očima již od Schmilky. Cesta ke skalám je značená.

Ideální celodenní výlet

Schrammsteine a Großer Winterberg

Od Labe zamíříte značenou cestou ke vstupu do skal. Na výběr je několik tras. Můžete využít cestu po modré značce, na kterou nastoupíte u chaty Schrammsteinbaude. Během počátečního mírného stoupání spatříte první skalní stěny a hrad Falkenstein. Na druhém rozcestí je odbočka na nejznámější vyhlídku Schrammsteinaussicht. Míří k ní největší počet návštěvníků a tak počítejte s tím, že tu bývá občas „přelidněno“. Výstup je fyzicky náročný, ale odměna v podobě nádherného výhledu stojí za to. Poté, co si dosyta užijete vyhlídek Schrammsteinských skal, můžete se vydat stejnou cestou nazpět, ale nabízí se možnost pokračovat dál směrem na Großer Winterberg

po modré TZ. Záleží jen na vaší fyzické kondici. Nejprve vás čeká další úsek plný žebříků a schodů, poté půjdete po náhorní plošině a dál vcelku příjemným terénem. Cestou se můžete zastavit na vyhlídce Breite Kluft. Hezký pohled později nabízí i několik dalších míst a vyhlídka Carolafesten v blízkosti rozcestí Heilige



Steige. Na vrcholu Großer Winterbergu na vás čeká hotel s restaurací vybudovaný ve švýcarském stylu, rozhledna a tak zvaný Ledový domek. Nabízí návštěvníkům možnost seznámit se s průběhem ročních období, geologií, flórou a faunou NP. Z vrcholu pak sejdete značenou trasou do Schmilky a odtud do výchozího místa výletu.

Kde se občerstvit

V lázeňském městě Bad Schandau, na Schrammsteinbaude s možností venkovního posezení, v restauraci na Großer Winterbergu, kde vás překvapí nabídkou řady pokrmů v bio kvalitě. Neuděláte chybu, když si s sebou na cestu vezmete pití a něco malého pro doplnění energie.

Parkoviště

Pro přístup do skal můžete zaparkovat na malém lesním parkovišti nebo u silnice podél Labe. Parkoviště jsou zpoplatněna. Jedno z parkovišť také přináší k penzionu Schrammsteinbaude.

8

Na Tokáni a Falkenštejn

Jen asi 3 km chůze od sebe dělí soubor srubových budov Na Tokáni a pozůstatky skalního hrádku Falkenštejn. Obě místa leží uprostřed krásné přírody nedaleko malebné obce Jetřichovice a právem patří mezi místa navštěvována nadšenými turisty.

Romantika v alpském stylu

Srubby Na Tokáni nechal vybudovat v alpském stylu hrabě Kinský. Původně sloužily hostům při lovu tetřevů, dnes je využívají turisté. Jsou tradiční křižovatkou turistických cest a vítanou zastávkou při pěších a cyklistických výletech. Kromě příjemného venkovního posezení nabízí občerstvení a také ubytování ve stylové lovecké chatě a v penzionu. Na nejmenší návštěvníky čeká dětské hřiště. Ve skále nad sruby je vytesaná nádrž na vodu, údajně bazének kněžny Vilemíny Kinské.

Hrádek v masivu Havraního kamene

Pozůstatky Falkenštejna leží asi 5 km od Jetřichovic. Hrádek tvořil součást Kamenického panství. Byl vybudován v masivu Havraního kamene a při jeho stavbě, podobně jako u dalších skalních hradů té doby bylo využito dřevo, které podléhá zkáze. Dnes proto na místě spatříte jen kamenné zbytky rozlehlé komnaty, kaple s kamenným oltářem a pozůstatky hradní studny. V minulosti jej turistům zpřístupnila Vilemína Kinská, která nechala

upravit celý areál a zajistila k němu přístupovou cestu. Ačkoliv je dnes oficiálně nepřístupný, jeho romantická poloha návštěvníky stále láká. Výstup k němu není vhodný pro rodiny s malými dětmi.

Kudy ke srubům a Falkenštejnu Přímo a jednoduše

po žluté turistické značce z Jetřichovic nejprve k Falkenštejnu a odtud ke srubům.

Dobrodružně přes skalní vyhlídky

po červené (Mariina vyhlídka, Vilemínina stěna) s návazností na žlutou.

Ideální celodenní výlet přírodou

Z Jetřichovic po červené TZ přes Mariinu vyhlídku a Vilemíninu stěnu s jedinečnými výhledy na rozcestí Purkratický les, odtud po žluté značce ke srubům Na Tokáni. Nazpět po modré k rozcestí Pod Suchým vrchem a po žluté přes Falkenštejn do Jetřichovic. Zejména úsek přes Jetřichovické vyhlídky je technicky náročný a není vhodný pro rodiny s malými dětmi a kočárky.

Kde se občerstvit

V Jetřichovicích v občerstvení Pod Mariinou skálou, v penzionu Dřevák a Švýcarský Dvůr. Další občerstvení Na Tokáni. Doporučujeme vzít si na cestu nápoje.



Parkoviště

V Jetřichovicích naproti informačnímu centru. Ke srubům je autem vjezd umožněn pouze s povolenkou (pro ubytované hosty).

Kontakt


Infocentrum Jetřichovice
Tel: +420 777 819 916
www.obec-jetrichovice.cz

9

Tiské stěny úchvatné skalní bludiště

Podmanivá krása Tiských stěn spočívá v množství bizarních pískovcových útvarů a panenské přírody. Značené turistické trasy prochází Malými a Velkými stěnami a obě tyto oblasti spojuje naučná stezka (označení bílý čtverec s úhlopříčným zeleným pruhem) s informativními zastávkami.

Po hřebeni Velkých stěn vede červená turistická značka, která nabízí nejkratší cestu od vstupu do areálu u Turistické chaty ke konci skalního města. V Tiských stěnách si můžete prohlédnout více než sedm desítek pískovcových útvarů. Většina z nich má své jméno, např. Janusova hlava, Zpovědnice, Kazatelna, Zvon či třeba Tančící medvěd. Tiské stěny nabízí ze skalních plošin řadu jedinečných vyhlídek. Přiblíží vám okolní věže, Tisou, osadu Rajec, Rájecké skály se Sokolí věží, panoramata Severních stěn a části Krušných hor, stolové hory v Saském Švýcarsku a řadu dalších míst. Kromě toho, že se těší oblibě u turis-



tů, jsou také cílem horolezců. Se skalami se pojí i pověst, která možná odradí vaše děti od toho, aby se od vás vzdalovaly: Za francouzské revoluce jeden z uprchlých šlechticů údajně v Tiských stěnách zakopal poklad, který později v labyrintu nemohl nalézt a přišel z toho o rozum. Poklad dodnes střeží skřítkové, kteří jeho hledače lákají světýlky do odlehlých míst a sypou jim do kapsy bludné koření, aby jim nikdy nenalezli cestu ven.

Kudy k Tiským stěnám

Pohodlně autem

Z Děčína po silnici E13 do Jílového a směrem nahoru na Sněžník, příp. do Libouchce kde odbočíte na silnici č. 528, na začátku Tisé se dáte vpravo směrem na Sněžník ke křižovatce u Turistické chaty, kde je velké parkoviště. Odtud po červené turistické značce.

Bezstarostně autobusem

Pravidelná autobusová doprava z Děčína na konečnou Jílové- Sněžník. Jízdní řád na webu obce www.mujilove.cz,

Ideální celodenní výlet

Udělejte si příjemný výlet autobusem z Děčína na Sněžník s návratem přes rozhlednu zpátky do Děčína pěšky. Popis výletu – str. 24.

Kde se občerstvit

V Tisé doporučujeme Turistickou chatu, Hotel Camelot, Refugio a Bistro pod Kaštany Tisá. Kousek dále Hotel Hřebenová bouda na Sněžníku a hotel Ostrov pro náročnější v Ostrově.

Provozní doba

Celoročně

Vstupné

Dospělí	30,- Kč
Děti do 15 let	15,- Kč

Kontakt

www.tisa.cz

10

Labský kaňon, vyhlídka Belvedér

Z výšky 130 m shlíží na hladinu Labe nejstarší upravená vyhlídka Českého Švýcarska, Belvedér. Z okrajů strmé, zábradlím jištěné skály nabízí výhled do Labského kaňonu s klikatící se stužkou řeky brázděnou čilým dopravním ruchem i na výrazné dominanty našich německých sousedů - stolové hory Zirkelstein a Kaiserkrone, hřbet Schrammstein a vrch Große Winterberg.

Stupňovitá terasa s erbovním znakem rodu Clary-Aldringenů a salou terrenou v podobě grotty (umělé jeskyně) na protilehlé straně sloužila k zábavě panstva – hudebním produkcím a divadelním představením. Později se stala vyhledávaným turistickým místem. V těsné blízkosti vyhlídky Belvedér stojí stejnojmenný hotel s restaurací a zahradní terasou. Vyhlídka je celoročně volně přístupná.

Kudy k Belvedéru

Pěšky po červené

Vyhlídka je dobře dostupná z Labské Stráňně po červené turistické značce. Po stejné značce k ní můžete dojít také z Děčína a od Hřenska.

Jedete vozem?

V tom případě pojedete po silnici vedoucí z Hřenska směrem na Arnoltice, kde odbočíte na Labskou Stráň. Od náměstí vedou k Belvedéru ukazatelé.

Ideální celodenní výlet

Belvedér leží na červené turistické trase z Děčína do Hřenska. Trasa je středně náročná a přibližně 16 km dlouhá. Cesta vás provede po trase Děčín – Stoličná hora (Kvádrberg) – Labská stráž – Ludvíkovičky – Spálenisko – Růžová vyhlídka – Pod Kamenským vrchem – Belvedér – Labská Stráň – Údolí Suché Kamenice – Hřensko. Během výletu si můžete udělat odbočku po asi 4 km dlouhé bývalé kočárové cestě, která vedla na dnes již zaniklý zámek v Bynovci. Vzhledem k množství zajímavostí na trase je vhodné vydat se na cestu ráno a pro návrat využít místní dopravu (turistický autobus č. 434 Děčín – Hřensko – Jetřichovice – Chřibská – Rybníště – Krásná Lípa).

Kde se občerstvit

Na vyhlídce v restauraci hotelu Belvedér, ve Hřensku v Penzionu Lugano a v restauraci Penzionu Klepáč s příjemným venkovním posezením u vodního kola.



Parkoviště

Bezplatné, přímo u hotelu Belvedér

Českosaské Švýcarsko

Výlety za poznáním

S



Česká republika

- 1 NS Okolím Hřenska s výstupem na Pravčickou bránu a plavbou soutěskami na pramicích
- 2 Za krásou Pavlinina údolí a rybníčky
- 3 Na Loupežnický hrad Šaunštejn a Malou Pravčickou bránu
- 4 Za romantikou Kyjovského údolí
- 5 Od Kamenického hradu do železničního muzea
- 6 Tajemný hrad Stolpen, svědek pohnutého osudu krásné hraběnky
- 7 Hohenstein, hrad krásných výhledů i pohnuté minulosti
- 8 Stolová hora Pfaffenstein, Saské Švýcarsko
- 9 Rozhledna Tanečnice a osada Kopec
- 10 Vlakov z Děčína na rozhlednu Jedlová, hrad Tolštejn a na Křížovou horu
- 11 Do Hinterhermsdorfu a soutěsky Obere Schleuse přes rozhlednu Weifberg
- 12 Z Bad Schandau Křinickou tramvají na Neumannův mlýn
- 13 Z Bad Schandau přes Großer Winterberg na Schrammstein
- 14 Za pohraničním opevněním na Křížový Buk
- 15 Zámek Benešov nad Ploučnicí, perla saské renesance
- 16 Do Děčína za historií i exotikou
- 17 Pohodlný výlet na Děčínský Sněžník

1

NS Okolím Hřenska s výstupem na Pravčickou bránu a plavbou soutěskami na pramicích

Tato naučná stezka vznikla v sedmdesátých letech dvacátého století. Nabízí pěkný výlet, během něhož poznáte zajímavé partije Českého Švýcarska a dvě jeho nejznámější perly – Pravčickou bránu a soutěsky v Hřensku. Na výběr jsou dvě varianty trasy. Uvedená délka počítá s druhou verzí, která vede přes obec Mezná. Naučná stezka patří mezi nejnavštěvovanější trasy v Českém Švýcarsku a tak se vyplatí vyrazit hned ráno.

Trasa: Hřensko – rozcestí Tři prameny – Pravčická brána – Mezní Louka – Mezná – soutěsky Hřensko – Hřensko.

Délka: 18,5 km

Obtížnost: náročný terén

Okružní výlet začíná v obci Hřensko. Turisté cestující vozem jej mohou nechat na parkovišti za hotelem Klepáč (1 hod/30 Kč, celodenní/ 120,- Kč), nebo u čerpací stanice, kde je parkovací automat. Odtud hotelu Klepáč trasa vede po červené turistické značce k rozcestí Tři prameny, kde se stáčí do lesa a poměrně strmou kamenitou cestou lesem stoupá asi 2,5 km vzhůru k Pravčické bráně. Tady vás čeká spousta krásných výhledů a zámeček Sokolí hnízdo, v jehož stylovém interiéru si můžete prohlédnout galerii s fotografiemi a občerstvit se. Dál pokračujte směrem na Mezní Louku po tzv. Gabrielině stezce stále po červené značce. Tato cesta je pohodlnější než ta, po které jste stoupali a přivede vás lesem a podél Křídelní stěny po 6 km na Mezní Louku. Zde se nabízí občerstvení v hospůdce

u Fořta. Nyní máte na výběr. První varianta výletu s plavbou oběma soutěskami vede z Mezní louky po modré a následně po žluté TZ nejprve k Divoké soutěsce a následně k Edmundově soutěsce. Druhá varianta nabízí možnost vydat se z Mezní Louky po zelené turistické značce do obce Mezná (možnost občerstvení v penzionu Na Vyhlídce s dětským hřištěm), kam dojdete po cca 2 km. Značená odbočka ve středu obce vás odkloní do

lesa a mezi skály a přivede vás do údolí říčky Kamenice a k Meznímu můstku. Tady se nabízí další možnost občerstvení včetně toho, že si můžete na ohničku opéct vlastní uzeninu. Přejdete k přístavišti a Edmundovou soutěskou za poutavého vyprávění převozníka doplujete na pramici k pravému břehu, odkud příjemnou cestou dojdete až k hlavní silnici v Hřensku, od které je to již jen kousek do výchozího místa vašeho dnešního výletu.

Hezký výlet za NEJ Českého Švýcarska



2

Za krásou Pavlinina údolí a rynartickými trpaslíky

Okružní výlet z Jetřichovic kolem bývalého Grieslova mlýna a Rusalčiny jeskyně do malebného Pavlinina údolí a k Trpasličí skále u Rynartic.

Trasa: Jetřichovice – Pavlinino údolí – Rynartice – Trpasličí skála - Jetřichovice

Délka: 8 km

Obtížnost: mírná, náročnější výstup po skále za reliéfy trpaslíků. Trasu vyjma výstupu na skálu lze absolvovat se sportovními kočárky.


Zajímavost: Pavlinino údolí je jedním z mála míst, kde můžete při troše štěstí spatřit vzácného ledňáčka říčního. Pro jeho převážně zářivou modrou a oranžovou barvu jej nemůžete přehlédnout.

Výchozím místem tohoto příjemného výletu jsou Jetřichovice. Zde můžete zaparkovat automobil a před cestou zamířit za občerstvením do některé z restaurací či bister, například do Občerstvení pod Mariinou skálou s pěkným venkovním posezením, které v létě zdobí rozkvetlé exotické kany. Z Jetřichovic se vydáte po červené značce kolem koupaliště a kempu ke stavení bývalého Grieslova mlýna a malého rybníčka, známého jako Pavlinino jezero. V jeho blízkosti si můžete prohlédnout skalní výklenek, tak zvanou

Rusalčinu jeskyni. Poté vás čeká asi 3,5 km dlouhá procházka krásným údolím, které se vine v područí pískovcových skal až ke Studenému potoku. Cesta údolím je příjemná, pohodlná a užijí si ji i děti. Trasa překonává pouze několik můstků, které se klenou přes říčku Chřibskou Kamenici. Na konci údolí dojdete k rozcestníku „Pavlinino údolí“, kde se dáte po modré turistické značce směrem do Rynartic. V bodě, kde trasu přerušuje

asfaltku, ze značky sejdete a dáte se po silnici vlevo. Po chvilce dojdete k Trpasličí skále. Reliéfy sedmi trpaslíků a Sněhurky jsou vytesány do skalního masivu a vyvedeny v barvách tak, jak je znáte z pohádky. Přístup k nim zajišťují tesané schůdky. Výstup není vhodný pro malé děti, ani pro osoby trpící závratí. Nad skalou je louka, kde si můžete chvilku odpočinout a poté, co sejdete zpátky dolů, se dáte po silnici zpátky do Jetřichovic.

Cestou si prohlédněte Rusalčinu jeskyni



3

Na Loupežnický hrad Šaunštejn a Malou Pravčickou bránu

Pěkná příroda, řada zajímavých výhledů, výstup na malou sestru Pravčické brány a návštěva pozůstatků skalního hradu, který býval útočištěm Berků z Dubé při loupeživých výpravách po okolí. Za výhledy budete také muset zdolat několik zelených žebříků a skalních průrv. Příjemný a nenáročný adrenalinový zážitek zvládnou děti i ženy.

Trasa: Mezní Louka – Ptačí kámen – Vysoká Lípa – Loupežnický hrad Šaunštejn – Malá Pravčická brána – Mezní Louka

Délka: 11 km

Obtížnost: mírná s náročným výstupem a pohybem po Šaunštejnu (není vhodná pro malé děti).

Zajímavost: Šaunštejn vznikla za účelem ochrany významné obchodní cesty tzv. České silnice. Paradoxem proto je, že později sloužil svým majitelům, Berkům z Dubé nechvalně proslulých pověstí lupičů, jako útočiště při jejich loupeživých výpravách.

Z Mezní Louky, kde můžete ponechat automobil na velkém odstavném parkovišti, se dáte po značené cestě k místu Ve Strži. Odtud půjdete směrem k hlavní silnici, ze které se cesta stáčí k penzionu Zámček a kolem něho k vyhlídce Ptačí kámen. Nabídne se vám pohled na Růžovský vrch, údolí řeky Kamenice, Děčínský Sněžník či na nejvyšší vrchol Saského Švýcarska, stolovou horu Großer Zschirnstein. Odtud půjdete značenou cestou ve směru Vyso-

Nenáročný adrenalinový zážitek zvládnou děti i ženy

ká Lípa. Trasa vede chvíli po silnici a u restaurace U Loupežáku odbočíte směrem k Šaunštejnu. Hrad se rozkládá na jednotlivých skalních masivech, které jsou navzájem propojeny můstky. Od úbočí skály vede cesta nahoru úzkými skalními průrvami, příkrými vyšlapanými schody a po kovových žebřících. Je odtud krásný

výhled na Lužické hory, opět můžete vidět Růžovský vrch a také obec vysoká Lípa. Za vlhka vyžaduje pohyb po skalách zvláštní opatrnost. Ze Šaunštejna vás trasa po asi 1 km dovede k Malé Pravčické bráně. Na její oblouk, vysoký 2,3 m lze vystoupat po tesaných schodech. Závěrečný úsek cesty klesá na křižovatku pod vrchem Větrovec a dovede vás nazpět na Mezní Louku, kde se můžete posilnit v hospůdce U Fořta. Na trase nabízí možnost občerstvení také restaurace U Loupežáku ve Vysoké Lípě. Trasu také doporučujeme zahájit ve Vysoké Lípě – ceny parkování jsou zde příznivější.



4

Za romantikou Kyjovského údolí

Mezi vsí Kyjov a dnes již zaniklou obcí Zadní Doubice se rozprostírá romantický kaňon vyhloubený říčkou Křinicí. Je dlouhý asi 5 km, lemují jej strmé skalní stěny a místy se vyskytují skalní převisy a jeskyně. Dostal jméno Kyjovské údolí. Nabídne vám příjemnou vycházku procházku, kterou můžete spojit s prohlídkou dvou skalních hrádků – Kyjovského a Brtnického.

Trasa: Kyjov – Kyjovské údolí – Kyjovský hrádek – Turistický most – Brtnický hrádek – Turistický most – Kyjovské údolí – Kyjov.

Délka: 9 km

Obtížnost: mírná s technicky náročnou pasáží výstupu na skalní hrádky.

Parkování: do údolí je zákaz vjezdu, parkovat můžete v Kyjově u hostince.


Zajímavost: Vesnice Kyjov dříve nesla německé jméno Khaa. Za svůj dnešní název vděčí zjednodušenému překladu Františka Palackého.

Výchozím místem výletu je Kyjov, malebná víska bohatá na řadu stavení lidové architektury. Půjdete po žluté TZ, u penzionu Albert odbočíte doprava a zamíříte po Köglerově naučné stezce, která vás zavede do lesa. Nad břehem Křinice, asi 500 m od Kyjova tu stávalo na strmém pískovcovém ostrohu opevněné středověké sídlo, známé jako Kyjovský hrad. Zůstaly po něm

Pohodlná cesta
s kočárky i pro vozíčkáře

skromné zbytky zčásti zděné stavby, několik místností vytesaných do skal a stopy po upevnění trámů. Přístup vede po schodech a můstcích přes hluboké skalní rozsedliny a není vhodný pro malé děti a lidi trpící závratí. Další úsek cesty vás provede Kyjovským údolím podél říčky Křinice po zpevněné lesní cestě. Trasa směrem k Turistickému mostu cestou nabízí prohlídku Jeskyně víl. Najdete ji v zalesněném svahu nad pravým břehem řeky a odbočuje k ní pěšina přes lávku, asi 800 m za Kyjovským hradem. Jde o výrazný skalnatý převis s podzemními prostorami, kde se v zimě rodí nádherná výzdoba v podobě ledových krápníků a záclon. Od rozcestí Turistický most vede zelená TZ k Brtnickému hrádku, jehož posláním bylo chránit Lužickou obchodní stezku. Dnes na místě najdete pozůstatky v podobě tesaných sklepních prostor a otvorů po trámech. Pro svou romantickou polohu je však vyhledávaným cílem turis-

tů. Při návratu do Kyjova využijete stejnou cestou, během které objevíte řadu dalších zajímavostí, které vám unikly. Kyjovské údolí i skalní hrádky jsou celoročně volně přístupné. Občerstvit se můžete v Kyjově, ale určitě oceníte, když si na cestu přibalíte nápoje.



5

Od Kamenického hradu do železničního muzea

Tento výlet vás přivede na Zámecký vrch k pozůstatkům Kamenického hradu, jehož vyhlídková věž nabízí krásný pohled do kraje. Poté se seznámíte s historií místních lokálék v Želeničním muzeu v Kamenickém Šenově a můžete si užít i jízdu historickým vláčkem.

Trasa: Česká Kamenice – Zámecký vrch – Kamenický hrad – Želeniční muzeum Kamenický Šenov – Česká Kamenice

Délka: 12 km (při zpáteční cestě motoráčkem 6 km)

Obtížnost: mírná s náročnější pasáží při výstupu k hradu. Kromě kromě výstupu na rozhlednu vhodná i pro rodiny se sportovními kočárky.

Zajímavost: místo inspirovalo básníka R. M. Rilkeho, který jej v roce 1892 navštívil a do pamětní knihy napsal ne jen pár slov, ale celou báseň.

Od Informačního centra v České Kamenici se dáte po zelené turistické značce směrem k Zámeckému vrchu. Odbočkou od rozcestí Pod zámeckým vrchem vystoupáte k torzu Kamenického hradu, který již v minulosti sloužil turistům a to jako oblíbená výletní restaurace. Dnes tu uvidíte zříceninu paláce do výše druhého patra a opravené hradní zdivo. To, co sem návštěvníky ale láká nejvíc, je nová vyhlídková věž, nabízející pěkný pohled na Českou Kamenici a blízké i vzdálenější okolí.

Výlet můžete spojit i s romantickou jízdou motoráčkem

Od hradu půjdete dál po značené trase do Kamenického Šenova. Cesta je dlouhá necelé 4 km a dovede vás k nádražní budově, ve které sídlí Železniční muzeum.

V autentickém prostředí se seznámíte se vznikem a historií místních drah. Nazpět se můžete vrátit po svých, nebo si ještě užít železniční atmosféry a ve vybraných termínech se vydat po trase dlouhé 5 km do České Kamenice historickým motoráčkem „Hurvínkem“. Jízdní řád najdete na webu www.kzccz v rubrice Kamenický motoráček. Občerstvení během výletu najdete v České Kamenici a Kamenickém Šenově.



6

Tajemný hrad Stolpen, svědek pohnutého osudu krásné hraběnky

Saský hrad Stolpen, který zmínil ve svém díle již kronikář Kosmas, patří v Sasku i v celém Německu k nejhezčím. Vypíná se na vulkanických vyvřelinách a již z dálky je dobře viditelný. Nepřehlédnutelná je zejména jeho věž, která se stala vězením hraběnky Coselové, nejznámější milenky saského kurfiřta Augusta Silného. Vypravte se (nejen) po stopách krásné hraběnky, která ve věži strávila dlouhých 49 let a i přes svůj neradostný osud se dožila požehnaného věku 84 let. Po své smrti našla místo posledního odpočinku v hradní kapli.

Trasa: Hřensko – Bad Schandau – Hohnstein – Stolpen

Délka: hrad leží asi 28 km od Hřenska.

Obtížnost: namáhavější (stoupání k hradu).

Vzhledem k vzdálenosti od hranic je hrad Stolpen ideálním cílem pro výlet vozem. Po příjezdu automobil zaparkujte na některém z vyznačených parkovišť mimo centrum, neboť zde je jen možnost krátkodobého stání a v obci je mimo vyhrazená místa zákaz parkování. Cesta hradem



vás zavede do mnoha atraktivních míst. Mezi nejzajímavější patří tzv. Johannova věž, kde byla hraběnka Coselová vězněna. Uvidíte zde stálou expozice, vypovídající o jejím životním osudu a v hradní kapli můžete vidět její hrob. Nahlédnete do temných hradních podzemních sklepů a propletenců chodeb. Právě v pískovcových sklepeních si můžete prohlédnout expozici Sklo a kámen, která vás seznámí s řemeslnou tradicí kameníků a sklářů. K magnetům hradu, jak už to bývá, patří hluboká studna, hladomorna a zejména mučirna. V jejích autentických prostorách jsou vystavené originální mučicí nástroje a prostřednictvím stálé expozice se dozvíte mnohé o výkonu trestů. Daleko veselejší je prohlídka hradního divadla či obřadní síně. Po prohlídce se zastavte v Zahradní restauraci, a zatímco si budete pochutnávat na některé ze zdejších specialit, vzpomeňte na to, že se nacházíte v prostorách, kde vznikaly hradní pochutiny a kde se hodovalo, tedy v bývalé hradní kuchyni a velkém jídelním sálu. Po prohlídce si nenechtejte ujít procházku pod-

hradím s pěkným upraveným náměstíčkem. Při zpáteční cestě se můžete zastavit v lázeňském městečku Bad Schandau, vyjet unikátním historickým výtahem na vyhlídku Ostrau a poté si užít příjemnou lázeňskou atmosféru třeba na venkovním posezení některé z místních kaváren.

Otevírací doba

Otevřeno denně kromě 24. prosince.
duben – říjen 9.00 – 18.00 hod.,
listopad – březen 10.00 – 16.00 hod.,
(za nepříznivého počasí
může být hrad uzavřen).

Vstupné

Plné	6 €
Snížené	3 €
Rodinné (2 dospělí a max. 4 děti)	14 €
Rodinné (1 dospělý a max. 2 děti)	8 €
Děti do 5 let zdarma.	

Kontakt

Burg Stolpen
Schloßstraße 10, 01833 Stolpen
www.burg-stolpen.de

7 Hohenstein, hrad krásných výhledů i pohnuté minulosti

Jeden z nejnavštěvovanějších saských hradů se nachází asi 12 km od lázeňského města Bad Schandau. Z jeho hradeb a hradní věže se nabízí okouzlující výhledy na údolí s říčkou Polenz a pískovcové skály bizarních tvarů.

Trasa autem: Hřensko – Bad Schandau – Hohenstein. Hrad leží asi 20 km od Hřenska.

Trasa vlakem: z Děčína do Bad Schandau, přestup na lokálku směr Sebnitz. Od vlaku pěšky asi 8 km údolím pískovcových skal.

Obtížnost: auto: mírná, vlak: mírná/střední

Středověký hrad a zámek Hohenstein, vypínající se na pískovcové skále, je dominantou stejnojmenného městečka. Po příjezdu zaparkujte automobil na velkém parkovišti u vjezdu do města. Parkovat lze také na

vyhrazených místech v některých uličkách v podhradí. Uličkami projdete na náměstí, kde je vstupní brána na Hohenstein. Hrad

byl svého času v držení českého pána Hynka Berky z Dubé, což dodnes připomíná jeho erb v průjezdu do druhého nádvoří. Objekt stojí na místě původního hradu s pěti hranolovými věžemi, z nichž se dochovala pouze jedna. Součástí prohlíd-

ky je návštěva muzea, kde se seznámíte s historií hradu a města a prohlédnete si historickou výzbroj i přírodovědnou část věnovanou zvířatům dané lokality. Zajímavý je i průchod chodbou vytesanou do skály, který vás zavede na zámecké nádvoří Prostředního hradu či pohled z vyhlídkové věže na okraji skály. Hrad několik let sloužil jako věznice a ubytovna pro mládež, s nástupem nacismu k moci se proměnil na koncentrační a zajatecký tábor. Na památku obětí nacismu je umístěn památník u hradní brány. Dnes

je mohutný hrad vyhledávaným turistickým cílem, který navíc poskytuje možnost ubytování. Po jeho prohlídce se můžete vydat západním

směrem ke zřícenině skalního hradu Hockstein, cesta je dlouhá asi 1 km. Ne daleko se nachází také hrady Stolpen a Altrathen. Možnost občerstvení v Hohensteinu a v 6 km vzdáleném Rathewalde.

Poznáte krásy typického Saského městečka



Otevírací doba

Březen – říjen 10.00 – 17.00 hod.

Vstupné

Plné	2,60 €
Snížené	1,55 €
Rodinné	5,50 €

Kontakt

Burg Hohenstein
Markt 1
01848 Hohenstein
www.burg-hohenstein.info

8

Stolová hora Pfaffenstein, Saské Švýcarsko

Jedna z nejvyhledávanějších saských stolových hor Pfaffenstein leží jen asi 15 km od hraničního přechodu Hřensko - Schmilka. Její strmá úbočí lemují členité pískovcové skály i skalní věže a vrchol hory vás ohromí nádherným výhledem. Výlet na Pfaffenstein vřele doporučuje i naše redakce, pohodový výlet a je zde opravdu co vidět.

Trasa autem: od hranic přes Bad Schandau, kde přejedete na druhou stranu Labe a přes obec Kurort Gohrish dojedete do Pfaffensdorfu.

Trasa vlakem - z Děčína do Schöny, kde přestoupíte na spoj do Königsteinu. Zde vystoupíte a půjdete pěšky po směru odjezdu vlaku. Na kruhové křižovatce odbočíte vlevo a dojdete k rozcestníku. Odtud vás zelená značka dovede až k úpatí Pfaffensteinu.

Na výběr jsou od obce Pfaffensdorf dvě trasy různé náročnosti.

Délka: z Pfaffensdorfu dle volby trasy 3–4 km

Cesta pro turisty s dobrou fyzikou

Fyzicky zdatnější turisté se mohou k vrcholu hory vypravit přímo z obce Pfaffensdorf. Tato trasa je poměrně náročná. Zahrnuje řadu úseků prudkého stoupání a navíc část cesty vede po žebřících a kovových schodech. Během stoupání nabízí množství krásných výhledů do krajiny, na domy vybudované v duchu architektury typické pro zdejší oblast i na okolní

skalní masivy, mnohdy bizarních tvarů. Tato trasa není vhodná pro rodiny s dětmi.

Výlet na Pfaffenstein vřele doporučuje i naše redakce

Trasa pro rodiny s dětmi

Naopak i s poměrně malými dětmi (bez kočárků) lze výstup zvládnout z odstavného místa před obcí Pfaffensdorf.



Trasa je dlouhá asi 3 km a k vrcholu hory vede mírně náročný výstup. Pfaffenstein vás z výšky 435 m n. m. odmění krásným výhledem na Labské pískovce, Lillienstein, Königstein, Papstein, za dobré viditelnosti můžete spatřit i Děčínský Sněžník.

Kromě řady vyhlídek a pohledů z kamenné válcové rozhledny vás na Pfaffensteinu čeká hostinec s nabídkou občerstvení.

Otevírací doba

Na Pfaffenstein se můžete vydat celoročně.

Vstupné na rozhlednu

Dobrovolné, kasičkou doporučené
dospělý 1€
dítě 0,5€
Vstupné slouží na údržbu rozhledny.

Parkoviště

Parkoviště Pfaffensdorf 1 €/2 hod.
Možnost parkování nabízí také odstavná plocha před obcí.

9 Rozhledna Tanečnice a osada Kopec

Zděná rozhledna Tanečnice stojí na stejnojmenném vrchu nedaleko města nožičství Mikulášovic. Výlet za krásnými výhledy můžete spojit s jízdou vlakem do obce Brtníky, odkud se vydáte do osady Kopec, oblíbeného místa milovníků lidové architektury.

Trasa: Mikulášovice – Tomášov – Rozhledna Tanečnice – Mikulášovice-dolní nádraží, přesun vlakem do Brtníků - Osada Kopec – Brtníky - přesun vlakem do Mikulášovic.

Délka: pěší část 12 km

Obtížnost: příjemný výlet s technicky náročnějším výstupem na vrchol rozhledny.

Zajímavost: Osada Kopec by se docela klidně mohla jmenovat Zvonec. Od 18. století se zde totiž odlévaly zvony a pocházeli odtud významní zvonaři, mezi nimi mistři svého oboru Zacharias Dietrich a Josef Kittel.

Výchozím místem výletu jsou Mikulášovice, ve kterých před cestou k rozhledně můžete navštívit Muzeum nožičství. Ke zděné rozhledně Tanečnice, která je nejseverněji položenou u nás, vede cesta pro pěší i motorizované návštěvníky z Mikulášovic od Infocentra. Směřuje k vesnici Tomášov a odtud pokračuje po modré turistické značce. Pohodlná lesní cesta vede k parkovišti pod rozhlednou, které je od ní vzdáleno necelý kilometr.

Trasa je příjemná, nenáročná a umožňuje přístup s kočárky i bicykly. K vyhlídkové plošině vás čeká stoupání po 138 schodech. V blízkosti rozhledny stojí stylová sрубová chata Koliba, nabízející odpočinek a občerstvení. Poté budete pokračovat dál po modré značce k železniční zastávce Mikulášovice-dolní nádraží. Tady

vyčkáte na příjezd vlaku, který vás dopraví do Brtníků, kde vystoupíte. Po červené a následně modré značce podél Brtnického potoka dojdete po cca 1 km do osady Kopec, kde je k vidění řada památek lidové architektury a prastará kaplička z roku 1809. Poté se do Mikulášovic vrátíte opět vlakem.



10

Vlakem z Děčína na rozhlednu Jedlová, hrad Tolštejn a na Křížovou horu

Příjemný výlet začíná na nádraží v Děčíně, odkud zamíříte pohodlně vlakem po trati 081 Děčín – Rumburk do obce Jedlová. Poté se vydáte pěšky na hrad Tolštejn, vystoupáte k rozhledně na Jedlovém vrchu a navštívíte Křížovou horu, výrazný hřbet táhnoucí se od Jedlové k Jiřetínu se známým poutním místem.

Trasa: Nádraží Děčín – Jedlová – hrad Tolštejn – Rozhledna Jedlová

Délka: 9 km

Obtížnost: střední (vhodné pro sportovní kočárky).

Z Jedlové vzhůru na hrad!

Vlakový spoj z Děčína vás doveze na nádraží v Jedlové, které je ze všech stran obklopené lesy. V těsné blízkosti nádražní budovy je turistický ukazatel, od kterého se vydáte na cestu po zelené značce. Po chvíli spatříte Jedlovou horu s rozhlednou, která bude po Tolštejně dalším cílem vašeho výletu. Po zelené půjdete pěknou přírodou, počítejte však s tím, že místy je cesta kamenitá. Po asi 1 km se objeví křížení s červenou turistickou značkou, na kterou odbočíte. Nachází se pod hradem Tolštejnem, který je prvním cílem výletu. Z původního hradu se dochovalo mohutné zdivo v podobě fragmentů budov, pozůstatky brány

a hradební pás. Překvapením je příjemná funkční restaurace. Skalnatý vrch se zříceninou nabízí krásný pohled z vyhlídkové plošiny, která je přístupná po železných schodech. Uvidíte Jedlovou horu, Luž, rozhlednu Dymník či panoramata Krkonoš i Krušných hor.

Místo krásných výhledů i občerstvení

Poté se vydáte nazpět po červené značce. Asfaltová cesta vás postupně náročnějším stoupáním doveze k vrcholu Jedlové hory (774 m n. m.). Samotná cesta nahoru vám nabídne řadu krásných výhledů, zejména na Lužické

hory. V cíli vás čeká panoramatický výhled a navíc možnost občerstvení v příjemné restauraci s penzionem, která nabízí i venkovní posezení. Z Jedlové hory půjdete nazpět po červené značce, ze které v místě křížení přestoupíte na zelenou. Dovede vás ke známému poutnímu místu na Křížové hoře. Na začátku křížové ces-

ty uvidíte sochy spících učedníků Krista, Petra, Jakuba a Jana, v Olivetské zahradě sochu modlíciho se Krista s andělem, vlevo směrem ke kraji lesa korunovaného Ježíše i řadu dalších památek. Samotný vrchol vám nabídne pěkný pohled na Jiřetín pod Jedlovou. Po sestupu k úpatí hory se vydáte po zelené značce zpátky na nádraží do Jedlové.

Hezký celodenní výlet navíc spojený s jízdou vlakem

Otevírací doba a vstupné

Rozhledna Jedlová

Zimní čas

neděle – pátek 9.00 – 18.00 hod.,
sobota 9.00 – 21.00 hod.

Letní čas

neděle – pátek 9.00 – 20.00 hod.,
sobota 9.00 – 22.00 hod.

Jednotné vstupné 15,- Kč

Otevírací doba a vstupné

Hrad Tolštejn

Volně přístupný,

vyhlídka jednotné vstupné 15,- Kč.

11

Do Hinterhermsdorfu a soutěsky Obere Schleuse přes rozhlednu Weifberg

Údolí říčky Křinice nabízí jedinečný zážitek při plavbě na pramicích divokou soutěskou. Dojdete k ní z malebné saské obce Hinterhermsdorf, kam z Čech míří několik značených tras. Na začátku výletu si nenechte ujít rozhlednu Weifberg.

Pěší trasa: hraniční přechod Mikulášovice – Hinterhermsdorf – rozhledna Weifberg – Hinterhermsdorf Soutěsky na Křinici – Hinterhermsdorf - Mikulášovice. Pěší trasa odkrývá krásu saské přírody

Trasa autem: hraniční přechod Dolní Poustevna – Sebnitz – Hinterhermsdorf

Délka: 17 km

Obtížnost: mírná

Hinterhermsdorf je jednou z nejkrásnějších saských vesnic. Ze tří stran ji obklopuje česká hranice a na jejím okraji se vypíná dřevěná rozhledna Weifberg, nabízející výhled na Českosaské Švýcarsko a část Lužických hor – Jedlovou a Studenec. Do obce se můžete vypravit značenou trasou přes hraniční přechod Mikulášovice-Hinterhermsdorf. Další možnost pěšího přístupu je z obce Brtníky přes Zadní Doubici, směr Hinterhermsdorf, s odbočkou k rozhledně Weifberg. Při trase z Mikulášovic půjdete po žluté turistické značce asi 3,5 km krásnou krajinou k rozcestníku pod rozhlednou Weifberg. Od rozcestníku na vrchol s vyhlídkou

(478 m n. m.) vás čeká mírné stoupání. Poté budete po žluté značce pokračovat do Hinterhermsdorfu. Krásná starobylá obec nabízí návštěvníkům pohled na množství upravených podstávkových domů a turistické zázemí zdejšího informačního střediska. Z obce vede značená cesta (cca 45 min.) k soutěsce Obere Schleuse. Na české i německé straně je sevřená mezi strmými skalami a přístupná je jen na pramicích. Některé skalní útvary mají své jméno a podobnost s ním není náhodná. Spatřit tak můžete například „krokodýla“, „hřib“, „veselé žáby“



a řadu dalších, ale také malý ostrůvek ve tvaru srdce. Plavba je komentovaná a trvá asi 25 minut. Zpátky do obce můžete zamířit po povozové cestě Kremserweg (cca 35 min), nebo si ji prodloužit přes skalní blok Hermannseck a vyhlídku Königsplatz (cca 60 min). Občerstvení v Hinterhermsdorfu, např. v restauraci na návsi.

Provozní doba pramic

duben - říjen, pondělí – pátek 9.30 – 16.30
sobota – neděle 9.30 – 17.00

Jízdné

Dospělý	3,- €
Dítě	1,- €

Parkování

Parkoviště v Hinterhermsdorfu u Haus des Gastes.

Kontakt

Touristinformation im Haus des Gastes
Tel.: 0049 359745210
www.hinterhermsdorf.de

12

Z Bad Schandau Křinickou tramvají na Neumannův mlýn

Technická památka Neumannmühle, neboli Neumannův mlýn, leží v údolí řeky Křinice. V místech kdy kdysi stávala pila, si dnes můžete prohlédnout objekt v přibližně původní podobě a nahlédnout jeho prostřednictvím do starých časů. Přivede vás k němu cesta z lázeňského města Bad Schandau. Celou trasu lze projít pěšky, ale pěkným zpestřením je absolvovat úsek z města k Lichtenhainerskému vodopádu Křinickou tramvají.

Trasa: Bad Schandau – Lichtenhainer Wasseffal (historickou tramvají) – Neumannův mlýn – Bad Schandau

Délka: pěší část 11 km (tam a zpátky), jízda tramvají jeden směr 8 km

Obtížnost: mírná, stezka má z velké části asfaltový povrch vhodný i pro kočárky

Přijedete-li do Bad Schandau autem, můžete jej nechat na parkovišti u Labe, návštěvníci cestující vlakem dojedou do zdejší železniční stanice. Od nádraží můžete přejít most přes Labe, nebo můžete využít pro přepravu přívoz. Od přístavního můstku dojdete po asi 500 m do městského parku, kde se nachází konečná historické křinické tramvaje „Am Stadtpark“. Tramvaj, kterou se svezla i držitelka filmového Oscara herečka Kate Winslet, vás zaveze po asi 8 km dlouhé trase na konečnou „Lichtenhainer Wasseffal“, neboli Lichtenhainerskému vodopádu. Čeká vás zde

Cestou
nahlédnete
i do starých časů

krásné romantické místo s vysokým pískovcovým stupněm, ze kterého dopadá dolů voda svedená z místního potoka. Od vodopádu budete pokračovat pěšky podél řeky po NS Vořašská stezka (Flößersteig). Pěkná cesta je dlouhá asi 5,5 km a lemují ji několik informačních panelů. Prostory objektu vás seznámí s historií mlýna, mlynářství a malebnou oblastí Saského Švýcarska. K vidění je různé vybavení včetně velké rámové pily a atraktivního vodního kola širokého 1,80m o průměru 4,80 m. Expozici doplňuje praktická ukázka broušení dřeva. Mlýn dnes slouží zároveň jako pension, turistická ubytovna a hostinec. Pochutnat si můžete například na specialitách z domácí hliněné pece. Mlýn je strategickým místem pro pěší i cykloturistiku a přímo před objektem stává autobusová linka.

Provozní doba mlýna

Květen – říjen: denně mimo pondělí
11.00 – 17.00 hod

Vstupné

Dospělí	2 €
Děti do 14 let	0,50 €

Křinická tramvaj jezdí celoročně. V létě vyrazí na svou cestu každou půl hodinu, v zimním období má hodinové intervaly.

Jízdné

Květen – říjen: denně mimo pondělí

Plné	4 €
Snížené	2 €
Celodenní jízdenka	7 €/3,50 €
Příplatek za historické vozy	+1 €/0,50 €

Jízdenku jednosměrnou i zpáteční zakoupíte přímo v tramvaji.

Kontakt

Expozice Neumannův mlýn
Kirnitzschatlstraße 3
01855 Kirnitzschatl, OT Ottendorf
Tel.: (035022) 40 796
www.neumann-muehle.de

13

Z Bad Schandau přes Großer Winterberg na Schrammstein

Výlet vás ze saského lázeňského městečka Bad Schandau dovede na Großer Winterberg a schrammsteinské vyhlídky. Kromě pěší trasy vás čeká jízda historickou křinicou železnici a příjemné občerstvení v horském prostředí.


Trasa: Bad Schandau – Lichtenhainer Wasserfall (křinicou tramvaj) – Großer Winterberg – Schrammsteine – Bad Schandau

Délka: 15 km

Obtížnost: vysoká

Z Bad Schandau se vydáte unikátní křinicou tramvaj na konečnou Lichtenhainer Wasserfall. Cesta je dlouhá 8 km, jízdenku lze zakoupit přímo ve vozech. Od konečné vedou trasy ve směru na Affenstein a Schrammsteine. Orientaci vám usnadní rozcestník turistických cest. Od konečné půjdete přes lávku klenoucí se nad říčkou Křinicí a po červené značce zamíříte do lesa. Po výstupu trvajícím asi 40 minut se ocitnete u výletní restaurace a skalního masivu Kuhlstall (Kravín). Jedná se o skalní masiv, kterým vede přes 20 metrů dlouhý tunel. Své jméno získal poté co za 30ti leté války sloužil jako úkryt pro dobytek. Z vrcholu skály se nabízí nádherné výhledy na zadní část Saského Švýcarska. Od vyhlídky projdete tunelem ke kameným schodům a vydáte se dál po stezce

směřující na Kleiner a Großer Winterberg. Pod vrcholem na rozcestí odbočíte doleva, kde na vás čeká několik pěkných vyhlídek. Další úsek cesty vás dovede na vrchol Großer Winterberg. Kromě nádherného výhledu, kdy za jasného počasí dohlédnete až k Drážďanům, si můžete



dopřát odpočinek a občerstvení ve zdejší výletní restauraci s pestrou nabídkou regionálních potravin. Sestup směrem do Schmilky vás zavede na úpatí vrchu, odkud cesta pokračuje mezi pískovcovými skalami, po dřevěných schodech a žebřících na vyhlídku Schrammstein. Pěkný výhled umožňují i okolní skalní vyhlídky, které nejsou tak náročné na výstup. Cesta zpátky do Bad Schandau vede po červené značce a trvá přibližně hodinu.

Otevírací doba restaurace Große Winterberg

duben – říjen: denně
11.00 – 18.00 hod.*

listopad – březen: so + ne
11.00 – 16.00 hod.*

* zavírací hodina je orientační a může být se posunout dle zájmu turistů.

Parkování

Placené parkoviště v Bad Schandau, odtud pěšky nebo přívozem na druhou stranu řeky. Zastávka tramvaje se nachází v městském parku.

14 Za pohraničním opevněním na Křížový Buk

Na pomezí Českosaského Švýcarska, nedaleko silnice mezi Českou Kamenicí a obcí Chřibská leží horské sedlo Křížový Buk. V objektu zde stojící bývalé hájovny si můžete prohlédnout malé soukromé Muzeum československého opevnění se zajímavými exponáty v doprovodu zasvěceného výkladu. V blízkosti vede také asi 2,5 km dlouhá NS Pohraniční opevnění, která vám odhalí pozůstatky lehkého opevnění a spojovacích a střeleckých zákopů.

Trasa: Česká Kamenice – Líška – odbočka ke Zlatému vrchu - Křížový Buk - NS Pohraniční opevnění – Česká Kamenice (z Křížového Buku možnost návratu do České Kamenice autobusem).

Obtížnost: příjemná a poměrně nenáročná cesta



Pěkný výlet krásnou přírodou začíná v České Kamenici, kde můžete zaparkovat automobil a dál se vydat po modré turistické značce ve směru na obec Líška. Rodiny s malými dětmi a méně zdatní turisté mohou dojet autem až do Líšky a od parkoviště pokračovat rovněž po modré značce až ke křížení turistických značek. Tady přestoupíte na červenou, která vás povede kolem odbočky ke Zlatému vrchu, a podél úpatí Širokého kopce dojdete ke Křížovému Buku. V prostorách muzea se podrobněji seznámíte jak s výstavbou a rolí opevnění, tak s jeho rozsahem a možnostmi obrany tehdejšího Československa proti nacistickému Německu. Návštěvu muzea je třeba si nejprve domluvit. V blízkosti muzea se poté můžete vydat po stopách pozůstatků opevnění, se kterými vás seznámí asi 2,5 km dlouhá naučná stezka, kterou přetíná silnice z České Kamenice do Chřibské. Součástí objektu bývalé myslivny a dnešního muzea je kiosek s občerstvením a prodejna sportovního oblečení.



Otevírací doba

Duben - září od 10.00 – 17.00 hod. po předchozí telefonické domluvě.

Vstupné

Plné	20,- Kč
Snížené	10,- Kč

Kontakt

Mlýny 78
407 45 Kytlice
Tel.: +420 606 719 693
www.kalthoty-krizovybuk.cz

15

Zámek Benešov nad Ploučnicí, perla saské renesance

Zámecký areál v Benešově nad Ploučnicí tvoří dva samostatné celky, Dolní a Horní zámek. Při návštěvě zámku si můžete prohlédnout navíc přilehlý farní kostel Narození Panny Marie a krásnou zahradu. Kromě pozvánky do výstavních expozic vás může potěšit i některá z akcí, které se tu často konají.

Trasa: Benešov nad Ploučnicí – Ploučnická vyhlídka – Zřícenina Ostrý – Rozhledna Kohout a zpátky.

Délka: 17 km

Obtížnost: mírná s náročnějším lesním úsekem cesty.

Přístupnost: vozem, nebo vlakem - Benešovem nad Ploučnicí prochází železniční trať č. 081 – Děčín – Česká Lípa

Zatímco Dolní zámek je přístupný od roku 1961, Horní zámek své brány otevřel veřejnosti až v roce 1999. V obou objektech jsou k vidění expozice dobového vybavení interiérů, porcelánu a uměleckých předmětů, které patřily k životu šlechty v 16. a 17. století. První prohlídkový okruh vás zavede do historických interiérů Dolního zámku, druhý vám nabídne prohlídku Horního zámku a aktuálních sezónních výstav. Na zámku se každý měsíc konají různé akce, mezi nimi noční prohlídky zámku, historické májové trhy, přehlídka dobových řemesel a další. V rámci Dnů evropského dědictví můžete navštívit i prostory zámku, které jsou běžně

nepřístupné. K Dolnímu a Hornímu zámku přiléhá tzv. Voltův zámek a Morzinovský zámek, tyto objekty však nejsou veřejnosti přístupné.

Ze zámku za vyhlídkami

Po prohlídce zámku si projděte centrum města s pěknou upravenou památkovou zónou. Odtud můžete zamířit za blízkými i dalekými rozhledy do blízkého okolí. Od železničního přejezdu dojdete po modré turistické značce z centra města nejprve k altánu, tzv. Ploučnické vyhlídce. Altán umožňuje pěkný pohled na město a údolí řeky Ploučnice. Po modré značce budete pokračovat až k odbočce ke zřícenině hradu Ostrý. Spatříte zbytek mohutné válcovité věže, hradního paláce, opevnění a dochovaný trojitý příkop. Hradní skála nabízí pěkný výhled. Po návratu na modrou turistickou značku po ní dojdete až k rozhledně Kohout, která stojí na stejnojmenném vrchu. Vyhlídka se nachází sice pouze ve výšce 12 m, ale uvidíte odtud Ještěd, Strážný vrch, horu Klíč, Ralsko i okolí České Lípy. Rozhledna

je volně přístupná. Občerstvení v Benešově n/PL., - hotel Jelen.

Provozní doba zámek

Březen: so, ne 10.00 – 16.00 hod.
Duben a říjen: denně 10.00 – 16.00 hod.
Květen a září: denně 10.00 – 17.00 hod.
Červen – srpen: denně 10.00 – 18.00 hod.
Délka prohlídky Dolního zámku trvá asi 50 min., Horního zámku cca 30 min.

Vstupné Plné Snížené*

I. Okruh Dolní zámek	110,- Kč	75,- Kč
II. Okruh Horní zámek	70,- Kč	45,- Kč
I. a II. okruh	160,- Kč	110,- Kč

* Snížené vstupné: Děti 6-15 let, senioři, studenti do 26 let po předložení platného dokladu o studiu

Parkoviště:

V blízkosti Morzinovského zámku

Kontakt

Státní zámek Benešov nad Ploučnicí
Zámecká 51, 407 22 Benešov nad Ploučnicí
+420 412 586 575
www.zamek-benesov.cz

16

Do Děčína za historií i exotikou

Vyhlídky a zoologická zahrada na Pastýřské stěně spolu se zámek na protilehlém břehu řeky tvoří v Děčíně trojici atraktivních turistických a výletních cílů. Do Děčína se můžete dopravit vlakem a na všechna místa dojet pěšky, nebo ve všech třech případech přijet vozem prakticky až na místo. Jedná se o nenáročný výlet s pestrým programem.

Pěší trasa: od Tyršova mostu výstupovou stezkou po červené TZ cca 1 km a zpátky, k zámku přes Tyršův most na druhou stranu řeky. Na výběr máte dvě možnosti přístupu – přes zámecký park, nebo dlouhým stoupáním po tzv. barokní Dlouhé jízdě.

Trasa autem: Tyršův most – Ul. Teplická – Restaurace Pastýřská stěna – Ul. Teplická – Tyršův most – zámek

Trasa vlakem: do ŽST Děčín

Pastýřská stěna v Děčíně je vysoký strmý skalní ostroh nad hladinou Labe. Na jejím vrcholu stojí vyhlídková restaurace v podobě hrádku, ke které lze dojet autem, nebo dojet z centra města pěšky. Z prostranství u restaurace i z její terasy uvidíte město, jeho okolí, řeku s Labe i krásný děčínský zámek. Od vyhlídky vás krátký úsek cesty lesoparkem přivede do zoologické zahrady. Kromě obvyklých druhů zvířat tu uvidíte i méně známá, neboť ZOO se specializuje na ohrožené druhy. Děti po-

těší navíc kontaktní ZOO a rozsáhlý herní areál s opičí dráhou, prolézacím hradem i horolezeckou stěnou. Do ZOO platí zákaz vstupu psů. Druhá, oddělená část ZOO nazvaná Rajske ostrovy se nachází pod Pastýřskou stěnou na Teplické ulici asi 900 m od ZOO. Její expozice vám zajímavým způsobem představí flóru a faunu některých exotických částí světa. Po předložení vstupenky ze ZOO budete mít v den jejího zakoupení vstup zdarma. Do třetice vám tento výlet nabízí prohlídku děčínského zámku. Zámek je od Pastýřské stěny vzdálen přibližně 1500 m, cesta k němu

vede po Labském nábeží a přes Tyršův most. Zámecké prohlídkové okruhy vás provedou nádhernými interiéry i exteriéry

a opomenout byste neměli ani zámeckou zahradu s vyhlášenou Růžovou zahradou a gloriem zdobeným barokními sochami. Občerstvení během výletu vám nabídne restaurace na Pastýřské stěně, ZOO, zámek a řada restaurací ve městě.

Nenáročný rodinný výlet s pestrým programem

Otevírací doba ZOO Děčín

Hlavní sezóna (květen – srpen)
8.00 – 19.00 hod.

Vedlejší sezóna (Září – říjen, březen – duben)
8.00 – 18.00 hod.

Zimní sezóna (Listopad – únor)
8.00 – 16.00 hod.

Kontakt ZOO Děčín

Žižkova 1286/15, 405 02 Děčín IV.
Tel.: +420 412 531 164
www.zoodecin.cz

Otevírací doba ZOO Děčín

Listopad – únor: denně 10.00 – 16.00 hod.,
so, ne, svátky 10.00 – 17.00 hod.
Březen – červen: denně 09.00 – 17.00 hod.
Červenec – srpen: denně 09.00 – 18.00 hod.
Září – říjen: denně 09.00 – 17.00 hod.
Prohlídkový okruh je otevřen
duben – říjen: denně 12.30, 16.00 hod.

Kontakt Zámek Děčín

Dlouhá jízdka 1254/11, 405 02 Děčín I.
Tel.: +420 412 518 905
www.zamekdecin.cz

17

Pohodlný výlet na Děčínský Sněžník

Děčínský Sněžník je jednou z nejkrásnějších rozhleden u nás. Z jejího vrcholu se nabízí pěkný výhled na Labské pískovce, České středohoří a dohlédnout lze až do Saska. Vydejte se k rozhledně z Děčína autobusem s návratem po svých. Spatříte tak řadu míst, která motorizovaným návštěvníkům unikají.

Trasa: Děčín – Sněžník (autobusem č. 431) – Rozhledna Sněžník – Vyhlička Koňská hlava – osada Čechy – Pastýřská stěna – Děčín, hl. nádraží.

Délka: pěší část po červené TZ 13 km

Obtížnost: mírná, kromě výstupu na začátku cesty se jde prakticky stále z kopce dolů.

Pohodový celodenní výlet

V Děčíně nasednete na autobus číslo 431, který vás zaveze přímo do obce Sněžník. Od autobusové zastávky půjdete asi 500 m po červené turistické značce až k odbočce Pod Děčínským Sněžníkem. Zde se značka stáčí doprava a vede vás asi 2 km pěknou přírodou. Rozhledna se vypíná na stejnojmenné stolové hoře ve výšce 723 m n. m. Nabídne vám krásný kruhový výhled z plošiny ve výši 31 m a spatříte odtud Labské pískovce, Tiské stěny, Českosaské Švýcarsko, České Středohoří i vrcholky Krušných a Lužických hor.

K oblíbenému vyhlídkovému místu neodmyslitelně patří restaurace Pod rozhlednou, kde si můžete odpočinout a dobře se najíst. Poté zamíříte po červené značce do Děčína. Cestou budete míjet skalní útvar nazývaný Koňská hlava, který vám nabídne další pěkné výhledy. Sejdete do osady

Čechy a lesní cestou půjdete směrem k Pastýřské stěně. Odtud je to jen kousek k hlavnímu nádraží v Děčíně. Výlet si můžete na začátku zpestřit malou odbočkou k Drážďanské vyhlídce ležící asi 1 km pod vrcholem Sněžníku. Na vyhlídce nechybí stylové označení místa, ani informační mapa. Za dobré viditelnosti „Drážďanka“ umožňuje výhled na stolové hory Saského Švýcarska a jak sám název napovídá, spatřit lze odtud dokonce Drážďany. Výhled vám zpříjemní posezení na lavičkách u stolu.



Otevírací doba

duben – říjen: po-pá 10.00 – 17.00 hod.,
so-ne 9.00 – 17.00 hod. Za příznivého počasí je otevřeno i od listopadu do března
po-pá 11.00 – 17.00 hod.,
so-ne 10.00 – 17.00 hod.

Vstupné

Dospělí	30,- Kč
Děti, studenti, důchodci	15,- Kč

Vstupné se platí v občerstvení, kde obdržíte klíč od rozhledny.

Českosaské Švýcarsko

Kam za zážitky

S



1 Plavba po Labi z Děčín přes Hřensko do Bad Schandau

2 Saská paroplavba

3 Bad Schandau a okolí

4 Hrad Sloup, lesní divadlo a rozhledna Na Stráži

5 Sklářské muzeum Kamenický Šenov

6 Sklárna Lindava a Panská skála

7 Stříbrné doly Jiřetín pod Jedlovou

8 Letní divadlo Felsenbühne Rathen, Sasko

9 Bylinné lázně Sebnitz

10 Mýdlárna Rubens

11 Pivovar Kocour, Varnsdorf

Kam za zážitky

1 Plavba po Labi z Děčína přes Hřensko do Bad Schandau

Plavba lodí po Labi z Děčína do Bad Schandau, případně až do Drážďan, patří k nejhezčím zážitkům, které Českosaské Švýcarsko svým návštěvníkům nabízí. Na své si přijdou dospělí i děti.

Loď vyplouvá z děčínského přístaviště naproti Pastýřské stěně. Poté, co motor rozvíří hladinu vody, plavidlo se vydá směrem k hranicím. Plavbu můžete strávit uvnitř lodi nebo na palubě, odkud se nabízí nádherné výhledy. Loď u Dolního Žlebu míjí sochu sv. Vojtěcha - patrona plavců a masiv Jeptiška, proplouvá romantickým koridorem pod skalní vyhlídkou Belveder a za Hřenskem, kde můžete vystoupit a vydat se např. k Pravčické bráně či hřenskými soutěskám, vplouvá na německou stranu. Nabídne se vám pohled na něko-

lik kilometrů dlouhou soustavu skalních stěn navazující na masivy na české straně či na nepřehlédnutelnou stolovou horu Lilienstein, která se vypíná vysoko nad hladinou řeky. Z přístaviště v Bad Schandau můžete vydat na procházku Labskou promenádou, výtahem s prosklenou kabinou na vyhlídku do Ostrau, Křinicou tramvaj k vodopádu Lichtenhainer Wasserfall či do NationalparkZentrum s řadou interaktivních expozic. Možnost občerstvení na lodi a v Bad Schandau.



Jízdní řád a ceník:

www.labskaplavebni.cz/jizdni-rad-ceny-decin-hrensko-bad-schandau#title

Kontakt

Labská plavební společnost, s. r. o.
Kamenická 696/199
405 02 Děčín II

Informace-rezervace

tel.: +420 777 037 379
E-mail: kapitan@labskaplavebni.cz
www.labskaplavebni.cz

Kam za zážitky

2 Saská paroplavba

Mezi lázeňským městem Bad Schandau a Míšni si můžete vychutnat plavbu kolesovými parníky z 19. století. Flotila těchto devíti historických plavidel Saské paroplavební společnosti je nejstarší a největší svého druhu na světě. A možná ani netušíte, že první parník vyplul z Drážďan přes Českosaské Švýcarsko do Děčína již v roce 1838.

Kolesové parníky, dodnes poháněné originálními parními stroji, jsou chráněnou technickou památkou. Od května do října se můžete z Drážďan vydat na palubě některého z nich po proudu řeky Labe podél Saské vinařské stezky směrem na Míšeň, nebo zamířit proti proudu ve směru na Bad Schandau. Pakliže si chcete užít netradiční pohled na Drážďany z paluby parníku, můžete se vydat na speciální kratší okružní plavbu, která vám nabídne

Saská paroplavební společnost je nejstarší a největší svého druhu na světě

z této zvláštní perspektivy Drážďany a zámek Pillnitz. Krásný zážitek ocení dospělí i děti. Sezónu tradičně zahajuje 1. května velká přehlídka parníků a salónních lodí

s velkolepým doprovodným programem. Kotviště Terrassenufer se nachází pod promenádou Brühlsche Terrasse, Drážďany.

Provozní doba

Hlavní sezóna:
2. května – 4. října

Vedlejší sezóna:
duben, říjen a listopad

Kompletní plavební řád:
www.saechsische-dampfschiffahrt.de/fahrtenangebot/fahrplan

Jízdné

3 tarifní zóny + 1 tarif pro trasy do 20 min.

Kompletní ceník
www.saechsische-dampfschiffahrt.de/fahrtenangebot/tarife-preise

Kontakt

Tel.: +49(0) 351 866 090
(po-pá 9.00 – 16.30 hod.)
www.saechsische-dampfschiffahrt.de



3 Bad Schandau a okolí

Lázeňské městečko Bad Schandau se svou pestrou nabídkou zajímavostí a aktivit je oblíbeným turistickým místem a je právem turistickým centrem Saského Švýcarska. Ať přijedete autem, na kole či připlujete po Labi lodí, všechny cíle jsou snadno dostupné.

Bad Schandau si uchovalo typickou atmosféru lázeňského městečka. Nabízí vycházky po Labské promenádě i posezení v typických lázeňských kavárničkách s venkovními zahrádkami. Atrakcí města je historická Křínická tramvaj, která míří ze zastávky v městském parku do skalního města v centru NP a krom jiného vás po 8 km dovezne na

**Bad Schandau
si uchovalo
typickou atmosféru
lázeňského městečka**

konečnou k vodopádu Lichtenhainer Wasserfall. Nad městem se na pískovcové terase nachází krásná vilová čtvrť Ostrau, vybudovaná ve stylu horské švýcarské architektury. Skýtá nádherný výhled do okolí a pohodlně se k ní dostanete unikátním historickým výtahem s prosklenou kabinou, která stoupá vzhůru konstrukcí vysokou více jak 50m. Po návratu si dole ve městě můžete prohlédnout NationalparkZentrum – Centrum Saské Švýcarsko, s řadou interaktivních expozic týkajících se přírody NP Saské Švýcarsko a historie regionu. Vřele doporučujeme navštívit lázně Toskana Therme, které jsou vyhlášené pestrou nabídkou programu Wellness & Beauty a atrakcí v podobě tekoucího zvuku, neboli koupání při tónech, barvách a vůních. Pro ty co mají rádi výhledy je možné také vystoupat na vyhlídku, kterou naleznete kousek od náměstí.



Kontakt

www.badschandau.de
www.badschnadau.cz



4 Hrad Sloup, lesní divadlo a rozhledna Na Stráži


Romantický skalní hrad Sloup se vypíná na osamoceném skalním suku nad stejnojmennou obcí nedaleko Nového Boru. V blízkém okolí na vás čeká ale i další překvapení...

Hrad stojí na dlouhé a široké pískovcové skále. Skalní stěny jsou tvarovány do stupňovitých teras, které nabízí krásné vyhlídky. Objekt tvoří řada prostor vytesaných i přistavených do skály, propojených důmyslným systémem chodeb. Při prohlídce spatříte umělé jeskyně, tzv. grotty, kukátkové divadlo, Rytířské schodiště, kostel i zásobárnu obilí, která svého času sloužila jako hladomorna. Možnost komentované nebo samostatné prohlídky s informačním letáčkem a plánkem.

Do divadla i za výhledy

Červená turistická značka vás od hradu přivede ke známému lesnímu divadlu, které leží nedaleko silnice do Svojkova. Děti se zde určitě vyřádí v procházení skalních tunelů a průrv. V letních měsících je místem divadelních představení s unikátní atmosférou. Pokud budete pokračovat dál po červené značce, dojdete k rozhledně Na Stráži, která vám z výšky 26 m nabídne krásný kruhový pohled na okolí Sloupu, Nový Bor a Lužické hory. Parkování a možnost občerstvení v obci

Sloup. A jestli se budete chtít na konci výletu vykoupat, pak se vydejte na místní přírodní koupaliště (Radvanecký rybník), stojí za to.



Otevírací doba rozhledna

Celoročně 10.00 – 17.00 hod.

Vstupné

Plné 20,- Kč Snížené 10,- Kč

Kontakt

Tel.: +420 491 005 805
e-mail: nastrazi-sloup@seznam.cz

Otevírací doba hrad

Duben a říjen so-ne a svátky 9.00 – 16.00
Červen – srpen po-ne 9.00 – 17.00
Květen a září út-ne 9.00 – 17.00

Vstupné

Plné 70,- Kč
Snížené* 40,- Kč
Rodinné 175,- Kč
(2 dosp. + až 2 děti 6-16 let)
* děti 6 – 16 let, studenti do 26,
senioři 65+, ZTP, ZTP/P

Kontakt

Ke Hradu 125, 471 52 Sloup v Čechách
Tel.: +420 487 753 583, www.hradsloup.cz

Kam za zážitky

5

Sklářské muzeum Kamenický Šenov

Severočeské městečko Kamenický Šenov proslulo sklářskou výrobou. Není proto náhodou, že v krásném historickém domě, který je součástí městské památkové zóny tvořené zástavbou z 18. století, je umístěno Sklářské muzeum s rozsáhlou expozicí skla od 17. století po současnost.

Muzejní expozice vám představí především krásné ryté a broušené sklo šenovsko-novoborské oblasti. Můžete obdivovat opravdu historické kousky a porovnat jejich řemeslné zpracování se skleněnými výrobky ze současnosti. Přímo v muzeu můžete zakoupit sklo, bižuterii, různé suvenýry i odborné publikace.

Za Pyšnou princeznou na Panskou skálu

Návštěvu muzea můžete spojit s prohlídkou městečka, které vyniká množ-

stvím sakrálních památek a poté zamířit k nedaleké Panské skále, kterou můžete znát z pohádky Pyšná princezna. Vysoké čedičové sloupy se zrcadlí v jezírku pod skalou a vytváří unikátní a romantickou podívanou. Do Kamenického Šenova můžete zamířit nejen pěšky či autem, ale v letních měsících také historickým motoráčkem, který jezdí na trase Kamenický Šenov - Česká Kamenice - Benešov nad Ploučnicí - Česká Lípa - Jablonné v Podještědí - Liberec.



Otevírací doba

duben – září
úterý – neděle
10.00 – 17.00 hod.

říjen
úterý – neděle
10.00 – 16.00 hod.

listopad
středa a sobota
10.00 – 16.00 hod.

prosinec
v době konání vánoční výstavy*
10.00 – 16.00 hod.

* konkrétní termín výstavy na webu muzea

Vstupné Kč

Plné	50,-
Snížené	25,-
Rodinné (2 dosp. + max. 2 děti)	100,-

Kontakt

Sklářské muzeum
471 14 Kamenický Šenov
Tel.: +420 487 767 206
www.muzeumskla.cz

6

Sklárna Lindava a Panská skála

Atrakce pro malé i velké, to je severočeská sklárna Lindava, která nabízí nejen prohlídku provozovny, ale práci skláře si tu můžete i na vlastní kůži vyzkoušet. Odnesete si nejen předmět, který vytvoříte, ale také tzv. Glejt sklářského tovaryše.

Ke sklárně vás přivede silnice od České Lípy směr Sloup v Čechách – Lindava. Provozovnu si můžete prohlédnout sami nebo s průvodcem. Při individuální prohlídce uvidíte práci sklářů a také brusičů, kteří sklo zdobí tradiční ruční metodou. Během komentované prohlídky projdete huť, brusírnu i formárnu a seznámíte se s historií i současností sklárny a se způ-

Práci skláře
si tu můžete
na vlastní kůži vyzkoušet

soby tradičního ručního zpracování skla. Odvážnější návštěvníci se mohou zapojit do programu „Vytvoř si sám“ a s pomocí sklářské píšťaly a odborné asistence si zhotovit vlastní výrobek. Absolutorium dokládá tzv. „Glejt sklářského tovaryše“. Poté vám nabídne příjemné posezení a občerstvení útulná krčma.

Cestou zpět na Panskou skálu

Od sklárny můžete zamířit k nedaleké Panské skále kterou jste mohli vidět ve filmu Pyšná princezna. Vjezd na placené parkoviště a k IS Panská skála vede přímo ze silnice Prácheňská.



Kontakt

AJETO spol. s r. o. Czech Glass Craft
471 58 Lindava 167
Tel.: +420 487 751 613
www.ajetoglass.com

Provozní doba

Duben – září:
pondělí až pátek
9.00 – 13.00 hod.

Říjen – březen:
pondělí až pátek
7.00 – 13.00 hod.

V sobotu nepravidelně
– informujte se předem na tel. +420 487 751 613, zda v konkrétní sobotu bude sklárna pracovat. V době letních prázdnin počítejte s dovolenou, kdy je sklárna uzavřena. Informace o aktuálním termínu najdete na webu sklárny.

Vstupné - individuální prohlídka

Děti 6 – 15 let 20 Kč*
Studenti a senioři 25 Kč
Dospělí 50 Kč
Rodinné vstupné 120 Kč

Vstupné - s průvodcem

Děti 6 – 15 let 30 Kč*
Studenti a senioři 45 Kč
Dospělí 80 Kč
Rodinné vstupné 200 Kč
* Děti do 6 let zdarma

Kam za zážitky

7

Stříbrné doly Jiřetín pod Jedlovou

Jiřetín pod Jedlovou a okolí proslulo těžbou stříbrnosných rud. Od jara do podzimu se zde můžete seznámit s hornickou historií prostřednictvím štoly sv. Jana Evangelisty, Hornického muzea a Hornické naučné stezky údolím Milířky.

Štola leží ve svahu Křížové hory, která v sobě ukrývala drahé kovy. Při prohlídce na vlastní kůži zažijete atmosféru podzemních prostor, a když dojdete do poloviny hlavní chodby, která je asi 440 m dlouhá, spatříte zde tzv. „kapli“ s vytesaným oltářem a křížem. Vchod do štoly se nachází u silnice z Jiřetína do Rybníště. V pohodlném zázemí muzea, které najdete na jiřetínském náměstí, se poté

Na vlastní kůži
zažijete atmosféru
podzemních prostor

dozvíte spoustu zajímavých informací týkajících se historie těžby rud. Do třetice na vás čeká Hornická naučná stezka údo-

lím Milířky. Na celkem osmi zastávkách s informačními tabulemi vás seznámí se zajímavými místy - štolou U Knížecí studánky a Milířkou, dolem Berghaus, lomy Bergwerkloch, na Čertově pláni a lomem v Křemenné žíle, Lužickou porouchou a šachtou na Kozím hřbetu.

Provozní doba

květen – září
úterý – neděle + svátky
10.00 – 16.00 hod.

Začátek prohlídky v každou celou hodinu, poslední výprava hodinu před koncem provozní doby. Prohlídka trvá 45 – 50 minut.

Vstupné

Dospělí 50,- Kč
Děti 30,- Kč

Kontakt

Tel.: +420 607 856 819
www.obecjiretin.cz



Kam za zážitky

8

Letní divadlo Felsenbühne Rathen, Sasko

Skalní divadlo Felsenbühne Rathen leží nedaleko hranic České republiky. Návštěvou některého z představení můžete završit výlet, během kterého si užijete plavbu lodí a jedinečnou skalní vyhlídku Bastei.

Z Děčína přes Hřensko během letní sezóny pluje výletní loď mířící do obce Rathen. Na pravém břehu řeky se v městečku nachází příjemná pěší zóna (doprava přívozem), která ústí do údolí s rybárnou a pokračuje k lesnímu jezeru Amselsee. Od něho cesta míří k Bastei, jedné z nejhezčích vyhlídek Saská, která je propojena skalním mostem Basteibrück s torzem hradu Neurathen. Kromě řady vyhlídek tu

na vás čeká několik možností občerstvení. Poté sestoupíte ke skalnímu divadlu Felsenbühne Rathen, ležícímu nedaleko Bastei. Scéna se rozkládá pod širým nebem a nezapomenutelný zážitek ze hry umocňují unikátní kulisy – skalní most Basteibrück, vyhlídka Bastei, vysoké pískovcové skály bizarních tvarů a ojedinělá akustika skalní rokle. V repertoáru divadla je činohra i opera. Shlédnout můžete i hru, která

vznikla na motivy legendární filmové pohádky, Tři oříšky pro Popelku, nebo představení Poklad na Stříbrném jezeře.

Provozní doba

Květen - září,
začátek představení se různí
podle jednotlivých představení.

Vstupné

9 – 25 € dle kategorie sedadla.
Předprodej zajišťuje:
pokladna Felsenbühne Rathen,
tel.: +49350247770,
fax: +49350247735,
infolinka +493502470496.
Vstupenky lze zakoupit přímo u pokladny
(květen – září denně 9.00 – 17.00 hod.)

Kontakt

Felsenbühne Rathen
Theaterkasse
Amselgrund 17
01824 Kurort Rathen
www.kurort-rathen.de



Kam za zážitky

9 Bylinné lázně Sebnitz

Bylinné lázně Kräutervitalbad s příjemnou atmosférou najdete v saské obci Sebnitz. Nejkratší cesta z Čech sem vede přes hraniční přechod Dolní Poustevna.

Lázně z poloviny 90. let 20. století prošly v roce 2012 nákladnou rekonstrukcí. Představují moderní relaxační lázeňský komplex, zaměřený na trendy současného lázeňství s důrazem na relaxační bylinné procedury a wellness. Můžete si dopřát například Kleopatřinu lázeň, při které bude pokožku vašeho těla hýčkat koupel s mlékem a olejem, Mořskou lázeň, při níž na vaše tělo bude působit směs řas

s mořskou vodou a ve velké vaně odlité z těžkého kovu, která pojme až 280 litrů bylinného přípravku, si můžete užít Koupel hraběnky Coselové, při níž bylinná směs dle vašeho přání může mít zklidňující nebo naopak povzbuzující účinek. Součástí areálu jsou římské parní lázně, finská sauna, whirlpool, vnitřní i venkovní bazénový komplex, nabídka masáží a příjemným překvapením je Vital bistro,

nabízející občerstvení z čerstvých přírodních surovin. Parkoviště se rozkládá přímo u lázní, další možnosti parkování v obci.



Provozní doba

pondělí	zavírací den
úterý – pátek	14.00 – 22.00 hod.
sobota	11.00 – 22.00 hod.
neděle a svátky	10.00 – 21.00 hod.

Denní vstupné

Dospělý	10,- €
Dítě 7 – 16 let	5,- €

Děti do 6 let v doprovodu platících rodičů zdarma
Ceny procedur se odvíjejí podle druhu a délky.

Kontakt

Kräutervitalbad Sebnitz
Hammerstraße 1
01855 Sebnitz
Tel.: 035971 52533
E-mail: info@kraeutervitalbad.de
www.kraeutervitalbad.de

Kam za zážitky

10

Mýdlárna Rubens

Mýdlárna Rubens se nachází v obci Růžová v NP České Švýcarsko. Mýdla se zde vyrábí podle prastaré rodinné originální receptury. Vznikají ruční metodou, tzv. za studena a při jejich výrobě jsou používány výhradně přírodní produkty.

V mýdlárně vítají všechny zájemce, kteří by se rádi seznámili s historií mýdel a jejich ruční výrobou, s účinky bylinek, a také se dozvěděli více informací o pro nás tak samozřejmém produktu, jakým je mýdlo. Návštěva je určena jednotlivcům i skupinám do 45 osob. Na výběr je běžná komentovaná prohlídka, nebo rozšířená po předchozí dohodě o nahlédnutí

Ručně vyráběná mýdla podle prastaré rodinné originální receptury

do zákulisí mýdlárny s možností vyrobit si něco vlastního malého pro potěšení.



V létě probíhají různé akce, o kterých vždy aktuálně informuje web mýdlárny. Po domluvě možnost oběda v penzionu, který je součástí provozovny. Produkty mýdlárny lze na místě i zakoupit.

Provozní doba

každý den od 8 hod. ráno, dokud je světlo, v zimě do 18 hod.

Vstupné

běžná prohlídka zdarma, nahlédnutí do zákulisí + výroba cca 100,- Kč.

Parkování

přímo u objektu mýdlárny

Kontakt

Mýdlárna Rubens
Růžová 195
407 14 Arnotlice
Tel: +420 412 553 113,
+420 737 337 011
www.mydlnarubens.cz

Kam za zážitky

11

Pivovar Kocour, Varnsdorf

Pivovar Kocour patří k našim nejmladším. Jeho prohlídku můžete spojit nejen s degustací piva, ale také si vybrat některou z pestré nabídky kulturních a společenských akcí.

Pivovar je velmi dobře dostupný vlakem z Děčína, který jede prakticky až na místo, železniční zastávka se nachází přímo u pivovaru. Seznámíte se s produkcí pivovaru, který má ve své nabídce nejen klasická piva světlá, tmavá i polotmavá, ale také nakuřovaná, extra hořká a mnohá další včetně piva višňového či jahodového. Dozvíte se mnohé o vhodném skloubení jednotlivých piv s gastronomií a také tím,

jak si ten správný mok vybrat podle nálady nebo ročního období. V jeho nabídce najdete pivní speciály od ležáků až po svrchně kvašená piva. Pivovar se zaměřuje také na opravdové unikáty a svým hostům již nabídl například černý svrchně kvašený speciál s kávovými tóny,

Ochutnat můžete
i opravdové
pivní unikáty

belgické klášterní nebo třeba speciální pivo 31° s 12,3 % alkoholu. Mezi pořaditelnými akcemi jsou zábavná odpoledne pro rodiny s dětmi, dis-

kotéky, srazy veteránů i koncerty. Pokud nechcete využít možnost příjezdu vlakem a zvolíte cestu autem, pivovar najdete na konci Rumburské ulice, těsně před státní hranicí v areálu „keramička“.



Otevírací doba

Denně od 10.00 – 22.00 hod,
v pátek a v sobotu do 24.00 hod.

Kontakt

Pivovar Kocour Varnsdorf s. r. o
Rumburská 1920
407 47 Varnsdorf
Tel.: +420 739 242 302
E-mail: info@pivovar-kocour.cz
www.pivovar-kocour.cz

Českosaské Švýcarsko

Za sportem - Cyklo a in-line stezky

S



C1 Labská cyklostezka

C2 Cyklostezka Varhany

1 Cyklotrasa Na pohodu

2 Děčínský silniční cyklookruh
za nejhezčími místy Českého Švýcarska

3 Na Tokaň

4 Okružní trasa z Krásné Lípy k rozhledně
Vlčí hora a do Kyjovského údolí

5 Z Jetřichovic za krásami Českosaského Švýcarska

1 Cyklotrasa Na pohodu



Trasa: Děčín – Bad Schandau – Schmilka – Děčín

Délka: 46 km

Náročnost: mírná, ideální i cyklovozíky

V Děčíně najedete na pohodlnou cyklostezku, která je součástí mezinárodní cyklotrasy vedoucí z Prahy do Drážďan. Povede vás nenáročným terénem krásnou krajinou po levém břehu řeky Labe, která nabízí krásné výhledy na malebné pískovcové skalní útvary. Podél toku řeky dojedete do německého lázeňského městečka Bad Schandau. Tady si můžete odpočinout v některé z kavárniček, dopřát si procházku po kolonádě, případně zamknout kolo a nechat se vyvézt unikátní proskleným výtahem na vyhlídku do Ostrau. Z Bad Schandau se vydáte přes most po cyklostezce do městečka Schmilka, které leží nedaleko českých hranic. Tady se i s kolem nalodíte na přívoz, který vás dopraví na druhou stranu řeky, kde opět najedete na pohodlnou již známou cyklotrasu, po níž dojedete zpátky do Děčína.



2 Děčínský silniční cyklookruh za nejhezčími místy Českého Švýcarska

Trasa: Děčín – Dolní Žleb – Hřensko – Tři prameny – Mezní Louka – Vysoká Lípa – Jetřichovice – Srbská Kamenice – Nová Oleška – Kámen – Folknáře – Děčín

Délka: 45 km

Náročnost: střední

Cyklovýlet začíná na náměstí v Děčíně, odkud pojedete podél toku Labe směrem k přívozu v Dolním Žlebu. Po pravé straně se nad vámi bude tyčit Labská Stráž se známou vyhlídkou Belvédér. Od rozcestí směřujícího k ústí Suché Kamenice budete pokračovat stále rovně na Hřensko. Pojedete obcí kolem hotelu Klepáč a po příjemné asfaltové silnici k rozcestí Tři prameny (odbočka odtud vede do lesa na jednu ze dvou pěších tras k výstupu na Pravčickou bránu), které budete míjet po vaší levé ruce. Po úseku mírného stoupání přijedete na Mezní Louku, odkud zamíříte stále značenou cyklostezkou do obce Vysoká Lípa a dále pěknou přírodní pasáží do Jetřichovic. Dalším bodem na cestě je malebná obec Srbská Kamenice s dominantou růžového kostela sv. Václava,

kde můžete obdivovat krásnou lidovou architekturu. Ze Srbské Kamenice se dáte k rozcestí v Nové Olešce a cesta přes křižovatku u Kamene a Ludvikovice vás dovede k rozcestí na Folknářích. Odtud zbývá závěrečný nenáročný úsek cesty zpátky do Děčína.



3 Na Tokáň



Trasa: Jetřichovice – Tokáň – Zadní Jetřichovice – Vysoká Lípa - Jetřichovice

Délka: 23 km

Náročnost: střední

Výlet nejen na Tokáň začíná v malebné obci Jetřichovice. Odkud se vydáte po značené trase č. 3076 k rozcestí Pod Suchým vrchem. Cesta vás dovede do krásného místa uprostřed lesů nazvaného Na Tokáni. Zdejší sruby kdysi nechal vybudovat hrabě Kinský a sloužily k ubytování hostů při lovu tetřevů. Dnes zde najdete ubytovací zařízení a pohostinství, takže kola můžete umístit do stojanů a dopřát si chvíli klidu spojenou s malým občerstvením. Poté pojedete lesnatým terénem do dnes již zaniklé osady Zadní Jetřichovice, která stávala na hranicích s Německem. Poklidné romantické místo vám nabídne téměř nedotčenou přírodu. Další úsek cesty po trase č. 3029 míří k rozcestí pod zříceninou hradu Šaunštejn, kam můžete případně vystoupat, ale pouze bez kola. Od rozcestí budete pokračovat do Vysoké Lípy a odtud zpátky do Jetřichovic.

V této závěrečné části se můžete zastavit ve stylovém penzionu Starý mlýn (dříve Güntlerův), který najdete při příjezdu z Vysoké Lípy na okraji Jetřichovic a kde na vás čeká příjemné pohostinství.



4 Okružní trasa z Krásné Lípy k rozhledně Vlčí hora a do Kyjovského údolí

Trasa: Krásná Lípa – Vlčí hora – osada Kopec – Kyjovské údolí – Krásná Lípa

Délka: 25 km

Náročnost: střední

Cyklovýlet vás zavede z Krásné Lípy přes Vlčí horu, kde můžete vystoupat na rozhlednu, do malebné osady Kopec, odtud do Kyjovského údolí a zpátky do výchozího místa výletu. Případně si můžete pobyt v sedle prodloužit trasou přes obec Doubice.

Z Krásné Lípy zamíříte na značenou cyklostezku č. 211, která následně prudce odbočuje vlevo na trasu č. 3014 a míří k Vlčí hoře. Na zalesněném čedičovém vrchu se tyčí rozhledna, ke které stoupá Köglerova NS. Nabídne vám pěkný výhled na České i Saské Švýcarsko, Labské pískovce, Lužické i Krušné hory. Od rozhledny se vrátíte na úpatí hory a po stezce č. 3014 pojedete směr Brtníky, kde se stezka mění v č. 3032. Přivede vás do malebné osady Kopec, odkud zamíříte k rozcestí Turistický most a dále pojedete po cyklostezce krásnou pří-

rodou Kyjovské údolí, jehož malebnost si budete vychutnávat až do Kyjova. Následuje závěrečný úsek cesty zpátky do Krásné Lípy. Pokud hodláte zvolit delší trasu, z osady Kopec sjedete CHKO Labských pískovců k rozcestí Zadní Doubice-Brtnický most, a dále shodně s první trasou k Turistickému mostu a přes Kyjovské údolí do Krásné Lípy. Na cestě vám nabídnou příjemné pohoštění výletní restaurace U Vyskočilů v obci Kopec.



5 Z Jetřichovic za krásami Českosaského Švýcarska

Trasa: Jetřichovice - Vysoká Lípa – Zadní Jetřichovice – Bad Schandau – Hřensko – Kamenná stráž – Dolský mlýn - Jetřichovice

Délka: 59 km

Náročnost: vyšší

Přeshraniční výlet začíná v sedle kola v malebných Jetřichovicích, odkud zamíříte směrem na Vysokou Lípu po cyklotrase č. 3076. Ta se na rozcestí u autobusové zastávky Starý mlýn odklání, vy však budete pokračovat rovně po cyklotrase č. 21 do Vysoké Lípy. Dále pojedete ve směru k rozcestí Pod Šaunštejnem a po trase 3029 a 3030 do Zadních Jetřichovic. Jedná se o romantický kout v místě dnes již zaniklé obce na břehu říčky Křinice, která leží na hranici s Německem. Vodní hladinu překlenuje hraniční most, přes který přejedete na německou stranu. Značená trasa oblastí NP Saské Švýcarsko prochází podél toku řeky Křinice, skalnatým údolím s odbočkou na Hinterhermsdorf a následně vás úsekem po asfaltové silnici dovede až do lázeňského městečka Bad Schandau.

Zde si můžete odpočinout v kavárničkách na lázeňské kolonádě. Z Bad Schandau zamíříte po cyklostezce podél řeky Labe přes Postelwitz a Schmilku do Hřenska. Následuje stoupání, které vás dovede do obce Janov. Poté projedete obcí Růžová, úsek kolem Růžovského vrchu a záhy se ocitnete v Kamenické Stráni, která je vyhlášenou vesnickou památkovou zónou. Stále po trase č. 3076 dojedete k rozcestí

Královský smrk, které leží nedaleko Dolského mlýna. Torzo prastarého objektu můžete znát z pohádky o Pyšné princezně a jeho prohlídku určitě nevynechejte. Závěrečná pasáž prochází od soutěsky, kde ústí řeka Kamenice, podél toku Jetřichovické Bělé a krásným skalnatým údolím vás zavede nazpět do Jetřichovic.



1 Labská cyklostezka

Labská cyklostezka vás provede krásnými partiemi Čech a Německa. Její značná část vede po kvalitních asfaltových cestách, v menší míře po nezpevněných místech a polních stezkách.

Jedná se o dálkovou trať, kterou lze pomyslně rozdělit na čtyři etapy. První část vede mezi Prahou a Mělníkem a je dlouhá 60 km. Trasa z Mělníka do Litoměřic měří 47 km, třetí etapa z Litoměřic do Děčína vám nabídne 55 km a závěrečný úsek, překonávající i státní hranici a vedoucí z Děčína do Pirny měří 50 km. Výchozím bodem stezky je hlavní město Praha. Část vedoucí po českém území vás zavede do údolí Vltavy a rovinaté krajiny rozprostí-

rající se od Kralup nad Vltavou k Litoměřicím. U Roudnice vám nabídne panorama Českého Středoohoří, do kterého vjedete za obcí Velké Žernoseky oblastí nazvanou Brána do Čech (Porta Bohemica). Další část cesty míří do Děčína a tady České Středoohoří střídá malebná krajina Českého Švýcarska. Nedaleko za Děčínem vás čeká atraktivní úsek pískovcovým kaňonem, ve kterém se skály vypínají do výše až 250 m. Labská cyklostezka překračuje

hranici v Hřensku a na saské straně pokračuje v délce asi 30 km.

Trasa Labské cyklostezky vám přiblíží mnohá turisticky zajímavá místa. Před Mělníkem můžete vidět zajímavé Hořínské zdymadlo, v Děčíně zámek, Pastýřskou stěnu s pseudogotickým zámečkem, krásnou vyhlídkou a zoologickou zahradou. Na saské straně budete míjet mezi jinými lázeňské městečko Bad Schandau, pevnost Königstein a příjemnou zastávkou je návštěva skalní vyhlídky Bastei a skalního mostu Basteibrück. Po celé délce Labské cyklostezky najdete řadu možností ubytování včetně zařízení, která jsou připravena na pobyt cykloturistů.

Pro zpáteční cestu lze využít železnici. Mezi Drážďany a Prahou jezdí spoje, které přepravují i jízdní kola (EC173 Vindobona, EC 175 Jan Jesenius, noční vlak R60457 Phoenix). Na trase celé Labské cyklostezky je řada možností občerstvení, cykloservisů a informačních center, jejichž přesný seznam je uveden na webu stezky.



2 Cyklostezka Varhany

Příjemný asfaltový povrch, krásnou okolní přírodu, rovinaté úseky, mírné stoupání i klesání nabízí cyklostezka Varhany, která spojuje Českou Lípou s Kamenickým Šenovem.

Trasa:

Česká Lípa – Horní Libchava – Volfartice – Kamenický Šenov

Délka trasy: 17 km

Náročnost: mírná, vhodná i pro cyklovízky

Trasa cyklostezky vede po bývalé železniční trati a směrově i výškově kopíruje její profil. Míří do Kamenického Šenova, jen několik set metrů vzdáleného od vý-

Příjemná cesta
po bývalé
železniční trati

znamného turistického cíle Panské skály nebo-li Varhan, podle nichž získala své jméno. Cyklostezka začíná u vlakové zastávky Střelnice v České Lípě. Trasa prochází přes obec Horní Libchava, které dominuje stavba renesančního zámku (možnost prohlídky po předchozí domlu-

vě). Z Horní Libchavy vás cesta přivede do Manušic a prochází napříč obcí. Zde si můžete prohlédnout kapli Nanebevstoupení Páně. Krásnou krajinou pojedete dál na Volfartice a cesta vám nabídne krásný pohled na farní kostel sv. Petra a Pavla. Závěrečný úsek trasy vás přivede do Kamenického Šenova, kde můžete

navštívit Sklářské muzeum se sbírkou rytého a broušeného skla šenovsko - novoborské oblasti z doby od 17. století až po současnost. Odtud se můžete vypravit k nedaleké Panské skále, tvořené pěti až šestibokými čedičovými až 12 m vysokými sloupci, zrcadlícími se v přilehlém přírodním jezírku.



Českosaské Švýcarsko

Za sportem - Koupání

S



1 Přírodní koupaliště Stará Oleška

2 Koupaliště hotelu Bellevue, Jetřichovice

3 Přírodní koupaliště Jetřichovice

4 Přírodní nádrž Kyjov

5 Koupaliště Česká Kamenice

6 Zázitkové koupaliště Stadt Wehlen, Sasko

7 Lesní koupaliště Schöna, Sasko

8 Koupaliště Jiřetín

9 Koupaliště Maxičky

Za sportem - Koupání

1 Přírodní koupaliště Stará Oleška

Přírodní koupaliště Stará Oleška leží na klidném místě uprostřed krásné přírody Českého Švýcarska. Rozkládá se u rybníka, na jehož břehu se nachází kemp „Pod lesem“, s možností ubytování v chatičkách, karavanech a vlastních stanech. K dispozici je venkovní bar s občerstvením, ohniště, společenská místnost, stolní tenis, volejbalové hřiště a půjčovna lodiček.

Provozní doba

Květen – říjen

Hostům hotelu Bellevue v Jetřichovicích i široké veřejnosti slouží venkovní hotelový bazén. Vedle bazénu o rozměru 50 x 20 m, který obklopuje udržovaná travnatá pláž, je k dispozici také menší bazén pro děti. V jeho blízkosti je umístěna řada herních prvků, jako jsou houpačky, prolézačky či třeba kolotoč. Možnost občerstvení v hotelové restauraci s posezením na terase.

Provozní doba

V letní sezóně,
dle aktuálního počasí.

Vstupné

20,- Kč

Kontakt

Tel.: +420 412 555 022

2 Koupaliště hotelu Bellevue, Jetřichovice

Jetřichovické koupaliště je součástí kempu. Vodní nádrž je rozdělena na dvě části. První má maximální hloubku 130 cm druhá dosahuje hloubky až 2,5 metru. Břehy a pláže koupaliště jsou travnaté. K dispozici je sociální zařízení s WC a sprchami, kabiny, převlékárny, hřiště, kiosek s občerstvením a restaurace. Možnost pobytu ve vlastním stanu či ubytování v chatičkách.

Provozní doba

Duben – říjen

Vstupné

Zdarma
Ceník pro pobyt v kempu
na www.obec-jetrichovice.cz
v sekci „ubytování“

3 Přírodní koupaliště Jetřichovice

Za sportem - Koupání

4

Přírodní nádrž Kyjov

Vesnička Kyjov leží asi 3 km západně od města Krásná Lípa. Zdejší vodní nádrž nabízí koupání v krásném přírodním prostředí luk, lesů a pískovcových skalních útvarů. U nádrže jsou k dispozici travnaté pláže, v sezóně zde bývá kiosek s občerstvením. Malou nevýhodou je dno s poměrně příkrým spádem. Koupaliště je volně přístupné.

Provozní doba

V letní sezóně,
dle aktuálního počasí.

Vstupné

20,- Kč

Kontakt

Tel.: +420 412 555 022

Koupaliště v České Kamenici nabízí svým návštěvníkům pěkný a udržovaný 50 metrový bazén s průzračně modrou hladinou. V areálu najdete sociální zázemí, kiosek s občerstvením, můžete si zahrát stolní tenis a relaxovat na příjemných udržovaných travnatých plochách nebo posedět na lavičkách, děti potěší dětská skluzavka. Za pěkného počasí je otevřeno již v květnu i v září, a může být otevřeno dle zájmu koupajících do 21.00 hod.

Provozní doba

Denně červen – srpen
10.00 – 19.00 hod.

Vstupné

O aktuální výši vstupného se informujte na tel. +420 702 613 170. Číslo je platné pouze v sezóně.

Kontakt

www.ceska-kamenice.cz

5

Koupaliště Česká Kamenice

6

Zážitkové koupaliště Stadt Wehlen, Sasko

Na břehu řeky Labe při silnici z Pirny se rozkládá oblíbené zážitkové koupaliště se solárně vyhřívanou vodou. K dispozici je 25 metrový bazén s šesti startovacími bloky, velká vodní skluzavka, dětský bazén s pozvolným vstupem do vody, občerstvení. Možnost dalšího vyžití v areálu nabízí volejbalové hřiště. Parkoviště se nachází přímo u koupaliště.

Provozní doba

květen a září 10.00 – 18.00
červen – srpen 9.00 – 19.00

Vstupné

Plné	3,50 €
Snížené	2,30 €
Rodinné	8,- €

Kontakt

Saarstraße 5
01829 Stadt Wehlen
Tel.: (035020) 70249

Za sportem - Koupání

7 Lesní koupaliště Schöna, Sasko

Koupaliště je součástí příjemného volnočasového areálu v těsné blízkosti lesa. K dispozici je bazén 25 x 9 m s protiproudem a tobogánem, víceúčelové hřiště

s umělým povrchem, tři kurty na beach volejbal, pétanque, minigolf, tělocvična, sauna, půjčovna sportovních potřeb, bar s občerstvením. Zdržte-li se do večerních hodin, můžete den zakončit posezením u velkého ohniště. Otevřeno v případě příznivého počasí a minimální teploty vody v bazénu 19°C.

Provozní doba

červen
po - pá dle zájmu a počasí
so - ne 13.00 – 18.00 hod.
červenec – srpen
denně 10.00 – 18.00 hod.

Vstupné

Dospělí 30,- Kč
Děti 3 – 18 let 15,- Kč

Kontakt

Tel.: +420 602 860 058
www.jiretin.cz

Nedaleko hranic v obci Schöna se uprostřed zeleně nachází příjemné lesní koupaliště. Po povodních prošlo celkovou rekonstrukcí a získalo novou, moderní tvář. K dispozici je bazén s pěti drahami, sklu-zavka pro děti ústící do oddělené dětské části s brouzdalištěm, skokanský můstek, lavičky, slunečníky, občerstvení s posezením a samozřejmě také upravené travnaté pláže. Možnost parkování u koupaliště nebo na parkovišti na konci obce.

Provozní doba

květen – srpen: denně

Vstupné

Dospělí 2,50 €
Děti 1,00 €

Kontakt

Lesní koupaliště Schöna
Waldbadstraße, 01814 Rein-
hardtsdorf-Schöna
Tel.: (035028) 80433

8 Koupaliště Jřetín

9 Koupaliště Maxičky

Přírodní koupaliště je zasazeno do pěkné krajiny na úpatí vrchu Okrouhlík nedaleko centra města Děčína. Rozkládá se před budovou hotelu Maxičky, jehož je součástí. Ke slunění zve příjemná travnatá pláž. Kromě koupání areál nabízí řadu sportovních a rekreačních aktivit. Najdete zde půjčovnu lodiček, tenisový, volejbalový i nohejbalový kurt a stolní tenis. Příjemné občerstvení na vás čeká v hotelové restauraci s terasou situovanou směrem k vodní hladině.

Provozní doba

Dle letní sezóny
a aktuálního počasí.

Vstupné

Volně přístupné

Kontakt

Hotel Maxičky
Maxičky 1, Děčín
Tel.: +420 412 528 466

Českosaské Švýcarsko

Pro milovníky adrenalinu



- 1 Via ferrata Děčín
- 2 Adrenalinový park Janská
- 3 Cesta do středu Země, Labská Stráž
- 4 Ferraty Saské Švýcarsko
- 5 Koloběžky Jedlová
- 6 Adrenalin park Jedlová
- 7 Jízda na raftu



Děčínská Via Ferrata známá také jako Cesta do nebe, se nachází prakticky v centru města na Pastýrské stěně. K dispozici jsou trasy s převýšením 95 m v délce od 150 do 170 m. Obtížnost tras se pohybuje mezi stupni B až C+ a pro náročné lezce je k dispozici trasa nazvaná Pošetilost mocných se stupněm obtížnosti D4. Na hlavním pilíři je umístěna stěnová kniha výstup. Potřebné lezecké vybavení (sedák, přilba, rukavice, ferratový set) si lze zapůjčit v nedaleké půjčovně setů, která se nachází asi 150 m od ferraty ve směru k Tyršovu mostu. Nezapomeňte na pevnou obuv. nebo se do Děčína vydat z Ústí nad Labem.

Provozní doba

Volně přístupno,
za vlhka deště se lézt nesmí.

Kontakt

Kateřina Smíšková
Labské nábř. 307/39, Děčín
Tel.: +420 739 561 932
info@cyklopujcovna.com
www.cyklopujcovna.com

Pro milovníky adrenalinu

2 Adrenalinový park Jánská



Adrenalinový park se nachází v krásné krajině na hranici NP České Švýcarsko v obci Jánská u Děčína. V lanovém centru na vás čeká řada překážek různé výšky a spousta dalších zajímavých aktivit. Mezi jeho atrakcemi najdete lezeckou stěnu, 140 m dlouhou lanovou dráhu, houpačku umístěnou na více jak 20 m vysokých kůlech, kočíčí klády které prověří vaši rovnováhu či třeba Jakobův žebřík pro týmovou zábavu. Park také využívá podzemí bývalé vojenské továrny k bojovým hrám. Ve všední dny nutná telefonická objednávka.

Kontakt

Tel.: +420 774 700 301

Nevšedním zážitkem je návštěva podzemí „Cesta do středu Země. Po krátké teoretické přípravě a zkoušce slanění se vydáte s odborným dohledem do labyrintu podzemí. Na vlastní kůži poznáte pocity speleologů, vyzkoušíte si několik úseků slaňování, zahlédnout můžete i živé netopýry. Zážitek není vhodný pro lidi špatně snášející stísněný prostor a je zapotřebí alespoň průměrné fyzické kondice. Cesta do hlubin Země trvá asi 5-6 hodin. Vzhledem ke stálé teplotě kolem 10 stupňů celsia zážitek probíhá celoročně. Sraz účastníků je u hotelu Belveder na Labské Stráni. Nezapomeňte na teplé oblečení (v případě zájmu za příplatek možnost zapůjčení

overalu) a také na to, že je nezbytně nutná rezervace min. týden předem!

Kontakt

Tel.: +420 603266630

3 Cesta do středu Země, Labská Stráň



4 Ferraty Saské Švýcarsko



Rájem pro milovníky ferratového lezení je Saské Švýcarsko. Nedaleko hranic se nachází zajištěné trasy v okolí Pirny (Gamrigsteig, Hocksteinstiege, Lilienstein a další), u Bad Schandau (např. Mittelwinkel, Schrammsteingratweg), Königsteinu (Papststein, Pfaffenstein), u Schmilky (např. Starke Stiege a jiné), Hinterhermsdorfu (Brüderstein, Hermannseck/Wolfsschlucht) a také u Wehlenu (Bärenstein). Na okraji Dřážďan na lezce čeká vyhlášená ferrata Kurt und Georg Löwinger Steig 4-C/D s cílovou výškou 210 m, a ferrata pro extrémní sportovní lezení Sachsenstiege s obtížností 5,5 E. Naopak pro méně zdatné lezce je v blízkosti Drážďan určena ferrata Somsdorger Klamm s označením 2,5 – B.

Kontakt

www.via-ferrata.de

Pro milovníky adrenalinu

5 Koloběžky Jedlová



Součástí Adrenalinového parku Jedlová je půjčovna koloběžek. Můžete vyzkoušet jízdu značenými trasami z vrcholu Jedlové s možností odevzdání koloběžky na dolní stanici vleku či na nádraží v Jedlové, nebo si vybrat vzdálenější cíl a zamířit třeba do Chřibské (cca 10 km), Krásné Lípy (cca 11 km), Kytlice (cca 13 km) a mnohé další. Cena půjčovného se odvíjí od typu koloběžky od 100,- do 200,- Kč/1 hod.

Kontakt

Tel. +420 722 233 322
simona@sport-jedlova.cz
www.sport-jedlova.cz

Adrenalin park Jedlová nabízí pestrou možnost sportovního vyžití v každém ročním období. V létě zde můžete navštívit lanové centrum, vyzkoušet lezeckou stěnu, obří houpačku, sjezdové káry, zapůjčit si terénní koloběžky, součástí je také silně adrenalinový vlek pro downhill, který lze pustit po předchozí domluvě kdykoliv. V zimě se místo mění v ráj lyžařů, kterým kromě tradičních sjezdovek a běžkařských tratí nabízí také BigShock snow park s řadou skvělých překážek. Součástí areálu je půjčovna lyží a samozřejmě nechybí ani možnost příjemného občerstvení. Provozní doby a ceny na webových stránkách parku.

Kontakt

Tel. +420 722 233 322,
+420 722 211 222
www.sport-jedlova.cz

6 Adrenalin park Jedlová



7 Jízda na raftu



Perfektní vodácký zážitek, který vás seznámí zejména s krajinou nádherného Labského kaňonu, si díky klidné hladině Labe mohou vychutnat i vodáčtí začátečníci a rodiny s dětmi. Agentura „Za hranice“, která jízdy na raftu pořádá, zajišťuje kompletní servis od zapůjčení potřebného vybavení po přistavení lodě na dohodnuté místo, zaškolení i následné vyzvednutí lodě v cíli vaší plavby. Dopřát si můžete základní trasu z Děčína do Schmilky, která je dlouhá 15 km a její zdolání trvá asi 3 hodiny, ale na výběr je i řada dalších, prodloužených tras. Zavedou vás do Königsteinu, Rathenu, Stadt Wehlen či Pirny. Pokud si přejete plout jen po českém území, můžete vyzkoušet třeba 15 km dlouhou trasu Povrly – Děčín, nebo se do Děčína vydat z Ústí nad Labem.

Kontakt

+420 776 011 495

Českosaské Švýcarsko

Pro děti



- 1 Indiánská vesnička Rosehill, Růžová
- 2 Modelová železnice Elbtalbahn, Königstein, Saské Švýcarsko
- 3 Park miniatur, Wehlen, Saské Švýcarsko
- 4 Trpasličí skála Rynartice
- 5 Elbe-Freizeitland Labské rekreační území, Königstein, Saské Švýcarsko
- 6 Dětský lesní areál Waldhusche Hinterhermsdorf, Saské Švýcarsko
- 7 Doubice, výstava alegorických soch

Česká republika



1 Indiánská vesnička Rosehill, Růžová

Indiánská vesnička Rosehill nabízí pohled do minulosti préríjních indiánů a zároveň i možnost vyzkoušet si, jak se jim kdysi žilo. V osadě préríjních indiánů spatříte stylově vybavená týpí, budete obdivovat indiánské oděvy, zbraně, hračky i hudební nástroje. Návštěvníci se dozvědí řadu zajímavostí o životě indiánů a mnohé jejich činnosti si mohou vyzkoušet vlastníma rukama. Které? Například založení ohně křesáním, hod tomahawkem, bubnování, lukostřelbu, hraní indiánských her, výrobu předmětů s indiánskou tematikou a mnohé další.

Provozní doba

červenec – srpen denně
10.00 – 17.00 hod.

Vstupné

Dospělí	60,- Kč
Děti 3 – 15 let	30,- Kč

Kontakt

Tel.: +420 737 517 269
www.rosehill.webnode.cz



Pro děti

2 Modelová železnice Elbtalbahn, Königstein, Saské Švýcarsko

Park miniatur Malé Saské Švýcarsko se nachází nedaleko českých hranic v městečku Wehlen. Zdejší exponáty jsou kopiemi pískovcových skalních útvarů, vodních toků, hradů, zámků, technických památek, dopravních prostředků a mnohého dalšího. Zejména děti navíc potěší jízda historickým vláčkem. K vidění jsou rovněž funkční modely lodí a na umělém jezírku si děti mohou vyzkoušet některé z dálkově řízených plavidel. Zážitkem je jízda na miniaturní horské dráze. Na závěr prohlídky můžete navštívit zdejší restauraci. K parku se dostanete autem po dálnici směr Pirna, dále na Lohmen, za obcí vpravo na Dorf Wehlen. Možnost parkování v obci a před areálem. Vlakem pojedete do Stadt Wehlen, odtud po červené pěšce do Dorf Wehlen asi 45 minut.

Provozní doba

duben - říjen
10.00 - 18.00 hod.

Věrné kopie železničních zastávek a osobních i nákladních vláčků, prohánějících se po kolejích modelové železnice Elbtalbahn potěší malé i velké návštěvníky. Areál se rozkládá pod širým nebem a tak si jeho návštěvu užijete především za pěkného počasí. Kromě strojů historických i současných můžete vidět miniatury nádraží v Bad Schandau, Pirně, Königsteinu, Heidenau, Moritzburgu, Bertzdorfu, Zittau, Radeburgu a další.

Otevírací doba

Duben - říjen
denně 10.00 - 18.00 hod.
Listopad - březen
po-pá 12.00 - 17.00 hod.,
so-ne+svátky
10.00 - 17.00 hod.

Kontakt

Miniatur-Elbtal
Tel.: 035021/59218
www.miniaturelbtal.de



3 Park miniatur, Wehlen, Saské Švýcarsko



4 Trpasličí skála Rynartice

Skalní masiv při silnici z Jetřichovic do Rynartic ukrývá reliéfy sedmi trpaslíků a Sněhurky. Za jednotlivými postavičkami vedou do skály vytesané schůdky. Výlet je vhodný pro rodiny s většími dětmi, neboť výstup po schůdkách ač není dlouhý, je poměrně příkrý. Trpaslíky do skály vytesal místní lidový umělec a jeho syn a tabule u skály prozrazuje, že dílo bylo dokončeno v roce 1870. Jednotlivé postavičky se objevují náhle a každá z nich je pro děti překvapením. Trpasličí skála leží při cestě z Jetřichovic do Rynartic po levé straně. Motorizovaní návštěvníci mohou auto odstavit na plácku u silnice pod skalou, nebo na příhodném místě u krajnice. Při cestě autobusem pojedete do Jetřichovic a půjdete směrem na Rynartice. Obce jsou od sebe vzdálené asi 2,5 km. Skála je celoročně volně přístupná.

Pro děti

5 Elbe-Freizeitland Labské rekreační území, Königstein, Saské Švýcarsko



Příjemný rekreační a volnočasový park nabízí dětem spoustu zábavy. V areálu se nachází oblíbené herní prvky, jako jsou trampolíny včetně velké bungee, opičí dráhy, lezecká stěna mající podobu hory, k dispozici je bludiště, prolézačky či hřiště. Nechybí miniaturní železnice, pohádkový zámek, tunely plné dobrodružství a zábavy, nevšední sokolí show ani kvalitní turistické zázemí. Volnočasový park se rozkládá v krásném přírodním prostředí na břehu Labe a díky dobré dopravní dostupnosti je častým cílem turistů, kteří i se svými ratoletmi vyráží za poznáním k našim saským sousedům.

Kontakt

Elbe-Freizeitland Königstein
Schandauer Str. 51
01824 Königstein
Tel.: +4935021 99080
www.elbefreizeitland-koenigstein.de

Dětský lesní zážitkový areál Waldhusche se rozkládá na ploše 66 ha a hravým způsobem seznamuje své návštěvníky s přírodou a lesním hospodářstvím. Děti se zde hravou formou seznamují s přírodními procesy v lese a užijí si atraktivní zábavu, kterou jim nabízí lesní hřiště, labyrint, pavoučí síť k lezení, skluzavka liščí norou, podzemní kořenová stezka nebo třeba chodbička kůrovce. Areálem prochází několik naučných stezek s více jak 40 informačními zastávkami. Zážitkový areál je volně přístupný po celý rok. Parkoviště v blízkosti hlavního vchodu.

Kontakt

Touristinfo Hinterhermsdorf
Tel.: +49 (0) 359745210
www.hinterhermsdorf.de

6 Dětský lesní areál Waldhusche Hinterhermsdorf, Saské Švýcarsko



7 Doubice, výstava alegorických soch



poklidné a přívětivé atmosféře získala přezdívku Mozkové lázně a tento nápis vás také uvítá na okraji vsi. Zatímco dospělí se těší zejména z tradiční lidové architektury a na území samozvaném Doubické království využívají pohostinství zdejšího penzionu s restaurací Stará hospoda, děti si odnáší zážitek z expozice vyřezávaných soch, které se nachází na prostranství před budovou. Soch je zde více než tři stovky a jsou mezi nimi čarodějnice, prehistorická zvířata, golem a řada dalších. A pokud zatouží po změně, můžete s nimi zamířit za krásnými výhledy na čedičový vrch Spravedlnost, který leží asi 1 km od Doubice.

Kontakt

Penzion a restaurace
Stará hospoda
Doubice 172
Tel.: +420 412 381 432

Českosaské Švýcarsko

Kam za nepříznivého počasí

S



1

Lázně Toskana Terme,
Bad Schandau, Sasko

2

Muzeum nožířství Mikulášovice

3

Muzeum Jiřetín pod Jedlovou

4

Dům a Muzeum
Českého Švýcarska, Krásná Lípa

5

Aquapark Děčín

6

Muzeum
Saského Švýcarska, Bad Schandau

7

Letní divadlo
Felsenbühne Rathen, Sasko

8

Dům Afriky a Vlastivědné muzeum
Prof. Alfreda Meicheho, Sebnitz, Sasko

9

Podzemní továrna Rabštejn Jánská

Kam za nepříznivého počasí

1 Lázně Toskana Therme, Bad Schandau, Sasko

V lázeňském komplexu Toskana Therme na vás čeká několik bazénů, vířivek, saun, lázeňské služby i kvalitní zázemí. K dispozici je velký vnitřní i venkovní plavecký bazén, vyhříváný bazének s masážními tryskami, kanál s proudící vodou, finská sauna, bylinkové koupele a mnohé další. Atrakcí je bazén, zpod jehož hladiny se line tak zvaný tekoucí zvuk, doplněný relaxační hudbou doprovázenou speciálními světelnými efekty.

Provozní doba

po–čt+ne 10 – 22 hod.
pá+so 10 – 24 hod.

Celodenní vstupné

Dospělí	24 €
Děti do 14 let	12 €
Rodinné (2 dosp. + 1 dítě)	50 €

Kontakt

www.toskanaworld.net

Muzeum nožířské výroby leží ve Šluknovském výběžku, v areálu podniku Mikov v Mikulášovicích. Muzeum mapuje vývoj nožířství a výrobu zdejších nožů. V expozici jsou k vidění rozličné nože včetně historických, unikátních a skutečně vzácných, samozřejmě nechybí tradiční „rybička“, kterou tu uvidíte v mnoha provedeních. Sbírkky jsou doplněny dobovými fotografiemi a texty.

Vstupné

Děti do 7 let zdarma
Děti od sedmi let a dospělí
50,- Kč

Otevírací doba

Celoročně po-pá 8 – 14 hod.

Kontakt

Muzeum nožířské tradice
Mikulášovice
Tel.: +420 412 394 113
www.mikov.cz

2 Muzeum nožířství Mikulášovice

3 Muzeum Jiřetín pod Jedlovou

Muzeum v Jiřetíně pod Jedlovou se nachází v krásných prostorách historické fary. K vidění jsou hned dvě zajímavé expozice. První z nich je věnována historii dolování drahých rud v Jiřetíně a jeho okolí. Druhá vám představí dějiny nedalekého hradu Tolštejna, ze kterého se do dnešních dnů dochovalo jen mohutné torzo, které v současnosti doplňuje zrekonstruovaná hradní restaurace ve švýcarském stylu. Součástí muzejní expozice je zpřístupněná část štoly sv. J. Evangelisty a Hornická NS údolím Miličky.

Vstupné

Jednotně 15,- Kč

Kontakt

Informační centrum
Jiřetín pod Jedlovou
Tel.: +420 412 379 336,
724 785 655
www.jiretin.cz

Kam za nepříznivého počasí

4

Dům a Muzeum Českého Švýcarska, Krásná Lípa

Dům Českého Švýcarska vám představí tuto malebnou oblast z jiného úhlu pohledu. Prostřednictvím stálé expozice nahlédnete do přírodních zákoutí a dozvíte se řadu zajímavých informací o historii území a jeho kulturních hodnotách. Zážitek z prohlídky umocňují interaktivní exponáty, mezi kterými můžete spatřit větrný mlýn, labirint či lososí cestu. Ojedinelým zážitkem je panoramatická projekce zrození krajiny.

Vstupné

Dospělý	60,- Kč
Dítě 6-12 let	30,- Kč
Rodinné	100,- Kč

Kontakt

Dům Českého Švýcarska
Křínické nám. 1161/10
407 46 Krásná Lípa
Tel.: +420 412 383 413

Brány děčínského aquaparku jsou otevřeny po celý rok. Krytá část umožňuje vodní radovánky a plavání bez ohledu na počasí. K dispozici je velký 25 m bazén, tři

tobogány, whirlpool, dětský bazén, na maličké děti tu čeká brouzdaliště a dětská říčka. Aquapark nabízí rovněž možnost využití sauny, solárií a fitness zóny. Součástí prostor je restaurace a tak tu můžete strávit zážitky naplněný celý den.

Provozní doba

pondělí	13.00 – 21.00 hod.
úterý - sobota	10.00 – 21.00 hod.
neděle	10.00 – 20.00 hod.

Celodenní vstupné

Dospělí	140,- Kč
Děti do 15 let	100,- Kč
studenti	100,- Kč

Kontakt

Oblouková 1400/6
Děčín I, Tel.: +420 412 704 211

5

Aquapark Děčín

6

Galerie Ametyst Brtníky

Galerie Ametyst v obci Brtníky vás zavede do světa minerálů, polodrahokamů i drahokamů. Uvidíte zde expozici čítající více než tisíc kusů sbírkových kamenů v přirozené i opracované formě. Zároveň si v přílehlém Centru turistiky můžete prohlédnout velkoplošné nástěnné fotografie Zdeňka Patzelta, umělecky ztvárňující krásnou krajinu Českého Švýcarska.

Otevírací doba

Celoročně,
denně mimo pondělí
9.00 - 12.00 hod.
a 12.30 - 17.00 hod.

Kontakt

Galerie Ametyst
Brtníky č. p. 276, PSČ 407 60
Tel.: +420 733 548 023
info@galerieametyst.cz

Kam za nepříznivého počasí

7 Muzeum Saského Švýcarska, Bad Schandau

Vlastivědné Muzeum Bad Schandau (Dům Saského Švýcarska), seznamuje návštěvníky s historií této malebné oblasti a její přírodou. Stálé expozice se věnují geologii, historii a současnosti labské plavby, turisticke i horolezectví. Mezi vystavenými exponáty je řada preparátů a modelů, mezi kterými k nejvyhledávanějším patří tzv. „Mravenčí svět“. Jeho prostřednictvím nahlédnete do skutečného života mravenců, který je běžně oku neviditelný. Veškeré texty a programy muzeum nabízí i v českém jazyce.

Vstupné

Plné	4 €
Snížené	3 €
Rodinné	8,5 €

Kontakt

www.bad-schandau.de
www.badschandau.cz

V saském městečku Sebnitz, které sousedí s českou obcí Dolní Poustevna, najdete pod jednou střechou hned dvě místní zajímavosti. Jednou je Dům Afriky, druhou Vlastivědné muzeum Prof. A. Meicheho. V Domě Afriky jsou k vidění exponáty z jižní, východní i západní části této země, namibijská knihovna i velice zajímavá sbírka fotografií z pralesní kliniky Dr. A. Schweitzera. Vlastivědné muzeum Prof. Alfreda Meicheho vás seznámí s historií města, jeho rozvojem a tradiční výrobou umělých květin.

Provozní doba

út – ne
10.00 – 17.00 hod.

Kontakt

Hertigswalder Str. 12
01855 Sebnitz
Tel.: +49 (0) 35971 80730
www.sebnitz.de

8 Dům Afriky a Vlastivědné muzeum Prof. Alfreda Meicheho, Sebnitz, Sasko

9 Podzemní továrna Rabštejn Jánská

Rabštejnské podzemí najdete asi tři kilometry západním směrem od České Kamenice. Labyrinty chodeb u obce Jánská ukrývají podzemní továrnu z 2. světové války a jejich součástí je také Muzeum koncentračního tábora. Prohlídka vás zavede do míst, která sloužila za války jako protiatomový kryt, do části podzemního komplexu, kde byly montovány komponenty letadel a do štol, které byly v poválečných letech využívány Československou armádou zejména jako sklad ženijní munice a obří zásobárna pohonných hmot.

Provozní doba

Celoročně na základě předchozí telefonické domluvy (min. den předem)
na tel.: +420 775 862 485
a za účasti alespoň osmi zájemců.

Vstupné

Jednotné 80,- Kč

DULEŽITÉ INFORMACE

INFOCENTRA

IC Hřensko

České Švýcarsko – turistické informace, s. r. o.
Hřensko 82
Tel.: +420 412 554 286
e-mail: info@ceskosaske-svycarsko.cz
www.ceskosaske-svycarsko.cz

Turistické informace areál Pravčické brány

Tel.: +420 412 554 033
e-mail: pravcickabrana@ceskosaske-svycarsko.cz
www.pbrana.cz

Městské IC Hlavní nádraží Děčín

Čs. mládeže 89/4, Děčín
Tel.: +420 412 532 227
e-mail: info-nadrazi@decin.cz

IC Jetřichovice

Tel.: +420 777 819 916

Obecní IC Jiřetín pod Jedlovou

Nám. Jiřího 300
Tel.: +420 412 379 336
e-mail: info@jiretin.cz
www.jiretin.cz, www.tolstejn.cz

Dům Českého Švýcarska Krásná Lípa

Křínické nám. 1161/10
Tel.: +420 412 383 413
e-mail: informace@ceskesvycarsko.cz
www.ceskesvycarsko.cz

LÉKAŘSKÁ A ZUBNÍ POHOTOVOST

Ambulantní pohotovost Masarykova nemocnice v Ústí nad Labem

Sociální péče 3316/12 A Budova A.
Tel.: +420 477 112 175, 475 210 333
www.kzcr.eu

Zubní pohotovost Masarykova nemocnice v Ústí nad Labem

Mírová 8, Ústí nad Labem – Severní Terasa
Tel.: +420 477 117 898
www.kzcr.eu

Lékařská pohotovost Nemocnice Děčín

U Nemocnice 605/1
Děčín II – Nové Město
Tel.: 420 412 510 666
www.kzcr.eu

PUJČOVNY KOL

Cyklopůjčovna.com

Labské nábř. 307/39, Děčín
Tel.: +420 724 006 865, +420 724 004 601
e-mail: info@cyklopujcovna.com

Půjčovna sportovních potřeb Tisá

Tel.: +420 475 222 642, +420 603 281 915
e-mail: info@nakovarne.com

Půjčovna jízdních kol KURsport

Děčínská 554
Benešov nad Ploučnicí
Tel.: +420 412 586 205
e-mail: benesov@kursport.cz
www.kursport.cz

PUJČOVNY KOLOBĚŽEK

Půjčovna koloběžek Krásná Lípa

Marjánka Krásnolipská
Wolkerova 41
407 46 Krásná Lípa
Tel.: +420 775 067 515
e-mail: xosvaldo@centrum.cz


Cyklopůjčovna.com

Labské nábř. 307/39, Děčín
Tel.: +420 724 006 865, +420 724 004 601
e-mail: info@cyklopujcovna.com



REGION TOURIST

Vaše dovolená v Česku



O nás

- Odborníci na turistiku v České republice již od roku 2009
- Jsme nadšení turisté a milovníci krás Česka
- Ryze Česká společnost
- Provozujeme vlastní rezervační centrum ubytování

Proč s námi

- **Garance ceny**
Nabízíme stejné ceny jako ubytovací zařízení. Nehradíte žádné rezervační poplatky, naše služby jsou pro Vás zdarma.
- **Garance kvality**
Znalost ubytovacích zařízení a garance kvality poskytovaných služeb je pro nás klíčem k Vaší spokojenosti.
- **Úsporu času**
Šetřete svůj drahocenný čas hledáním a zajišťováním vhodného ubytování. Poradím, doporučíme vhodné ubytování.
- **Přátelský servis**
Vaše požadavky řešíme s osobní péčí. Doporučíme, poradíme, zajistíme jakékoliv další návazné služby.



Rezervační centrum ubytování

Pondělí - neděle: 08:00 - 19:00
+420 491 005 805 | +420 608 608 677 | info@region-tour.cz
www.region-tour.cz | www.region-ceskesvycarsko.cz

